GEO-A-CC3-06-TH
UNIT I: 1.

The Hydrological cycle.

Definition of Hydrology

Introduction : Origin of groundwaters. →

The driving force of the circulation of water near the surface is derived from the radiant energy received from the sun. Rainfall reaching the ground may collect to form surface runoff or it may infiltrate into the ground. The liquid water in the soil then percolates through the unsaturated layers to reach the water table where the ground becomes saturated, and becomes groundwater or it is taken up by vegetation from which it may be transpired back into the atmosphere.

The functioning of a soil as a water store depends on the packing of the clay or sand particles and the amount of space available between the solids. This 'pore space' contain gas (i.e air, water vapour and/or liquid water. The porosity is measured by

$$f = \frac{Vw + Vg}{Vt}$$

Vw = Volume of liquid
Vg = " " gas
Vt = " " total soil content

(range from 0.2-0.6 from coarse to fine soils)

Void ratio $e = \frac{Vw + Vg}{Vs}$ Vs = Volumes of Solid

range 0.25 - 0.2

The porosity and void ratio, which are interrelated are important in assessing a soil's water storage capacity. Generally the water infiltrates through soil as seepage water moving by gravity and surface tension through pore space. It's pathways are smoothed by a thin film of hygroscopic water on each of the soil particles. Below the percolating flow, the voids in the soil are filled with air/water vapour. This layer is a zone of aeration, here vadose water occurs. This general zone may be further subdivided into

*1 This water table or phreatic surface forms the upper surface of the zone of saturation.

←*2 Another important ~~definition~~ parameter is field capacity i.e. the amount of water held in a soil (volume fraction) after the saturated soil has drained under gravity to equilibrium usually for about two days.

←*3 In addition to considering soil water in terms of relative masses or volumes, it can be considered from the amount of energy needed for it's movement or for it's retention (potential) in the soil. Since the movement of water through (kinetic)
a soil is very slow, the kinetic energy is extremely small and therefore is neglected. Potential energy is thus the dominant influence and results from gravity and capillary forces.

Total potential = Gravity potential + Capillary potential

(ϕ_t)

$\phi_t = \rho_w g h$

ρ_w = density of water
g = gravitational acceleration
h = height of water above an arbitary datum

Capillary zone: ~~[illegible]~~ কৈশিক অঞ্চল

Soil water zone, the intermediate vadose zone and the capillary zone. In soil water zone, hygroscopic water is retained by surface tension and is known as capillary water. Addition of water in excess of capillary water from rainfall or irrigation drains vertically under the influence of gravitational towards beneath intermediate vadose zone. and then in this zone, Non moving vadose water is held in places by hygroscopic and capillary forces. Temporary excess of water migrate downwards as gravitational water. In the saturated capillary zone. the water is held by capillary forces between the soil particles and is at less than atmospheric pressure. The surface over which the pressure equals atmospheric pressure is defined as the water table. At greater depth in this saturated zone the water pressure exceeds atmospheric pressure. The extent of capillary zone is dependent on soil composition and ranges from a few cm in coarse sandy soil to a few meters in a clay soil. Water occuring in the zone of saturation is commonly referenced to simply as ground water, but the term phreatic water is also used.

In the zone of saturation, ground water fills all of the interstices hence the effective porosity provides a direct measure of the water contained per unit of volume. The specific retention of a soil or rock:

$$S_r = W_r / V$$

W_r = volume occupied by retained water
V = bulk volume of the soil/rock

The specific yield S_y

$$= W_y / V$$

W_y = volume of water drained

As because $W_r + W_y$ = total water volume in saturated material so

$$\alpha = W_r / W_y$$ where all pores are interconnected

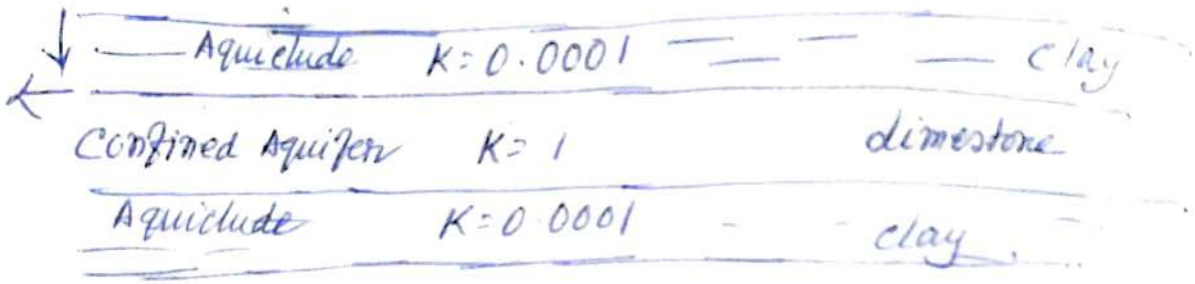
Aquiclude K=0.0001 clay
Confined Aquifer K=1 limestone
Aquiclude K=0.0001 clay

Values of specific yield depend on grain size, shape, distribution of pores, compaction of the stratum and time of drainage. Representative specific yields for various geological materials are listed below. As the coarse-grained material permits substantial release of water in comparison to fine grained material - the former serves as aquifers.

Representative values of Specific Yield
(After Johnson)

Material	Sp yield (%)
Coarse Gravel	23
Coarse Sand	27
Medium Sand	28
fine Sand	23
clay	3
Limestone	38
Schist	26

Aquifers:

When a soil is below field capacity and surplus rainfall collects on the surface, the water crosses the interface into the ground at an initial rate (f_0) dependent upon the existing soil moisture content. As the rainfall supply continues, the rate of infiltration decreases as the soil becomes wetter and less able to take up water. once recharge water has infiltrated into the soil, its passage downwards to join the groundwater storage depends on geologic structure as well as on the rock composition. The Fig below shows a section through a series of sedimentary rocks in which it is most usual to find productive aquifers, beds of rock with high porosity that are capable of holding large quantities of water.



Infiltration → ~~For the~~

Infiltration is the process by which the ~~groundwater~~ accumulation process for ground water begins. The rate of infiltration decreases as the soil becomes wetter and less able to take up water. ~~If with an initial rate (fo)~~

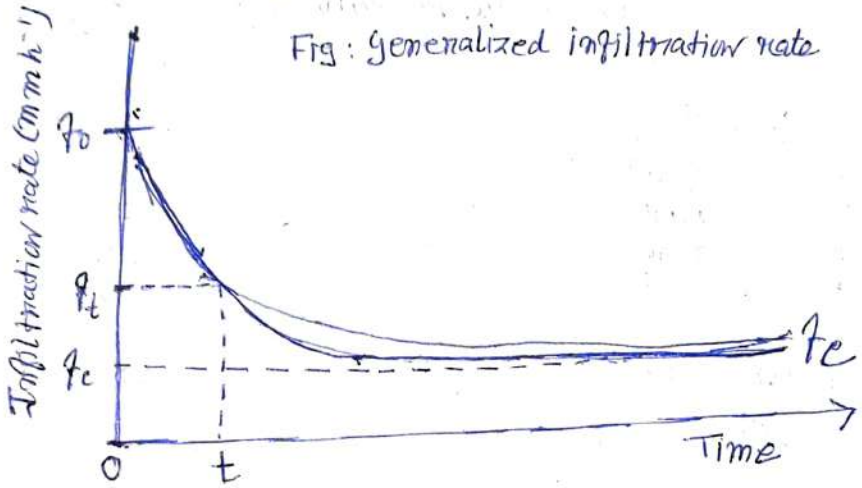

Fig: Generalized infiltration rate

f_o = Initial rate

f_c = infiltration capacity - a constant value

Horton suggested that the form of curve is exponential. He proposed that the infiltration rate at any time t is (f_t)

$$f_t = f_c + (f_o - f_c) \exp(-kt)$$

f_c & K are exponential decay constant

Philips developed a simple formula for infiltration rate related to time

$$f_t = \frac{1}{2} A t^{-\frac{1}{2}} + B$$

∴ The values A and B are related to the soil properties and to the physical consideration of soil water movement.

In general, the older the rock formation, the more consolidated is the rock material and the less likely it is to contain water. Igneous and metamorphic rocks are not good sources of groundwater unless weathered or fractured. The sedimentary rock strata have different composition and porosities. Semi porous beds which allow some seepage of water through them are called aquitards. The rate of percolation Below the aquitard is situated leaky aquifers. Since they can lose as well as ~~acquire~~ gain water through an aquitards. The clay beds which are mainly impermeable are called aquicludes and the porous layer between them are confined aquifers in which the water is under pressure. In the top sandy layer, the water table at atmospheric pressure marks the variable limit of the unconfined aquifer, although locally a lens of clay can hold up the groundwater to form a perched water table.

Ground water movement.

To assess groundwater movement, the flow is considered on a macroscopic scale.



Fig 2

Fig 2 shows a contained block of porous material has cross-sectional area.

If a flow rate Q is introduced at one end and an equal outflow Q is measured at the other, then the discharge per unit area, defined as specific discharge, v is

$v = Q/A$ (in units of velocity)

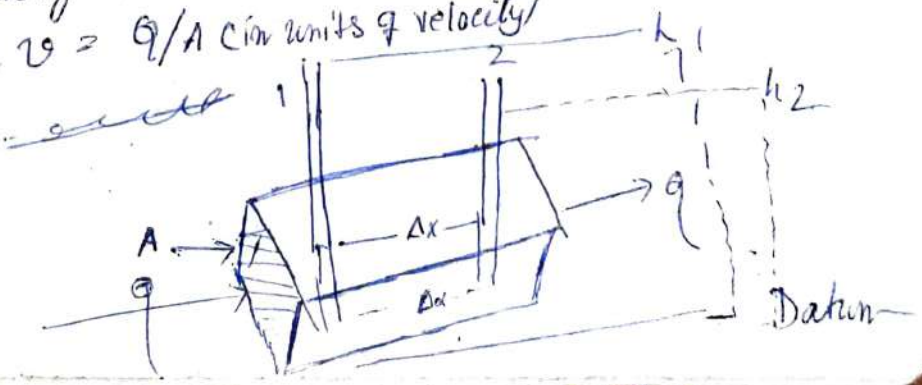

The hydraulic conductivity of a soil or rock depends on a variety of physical factors including porosity, particle size and distribution, shape of particle, arrangement of particles and other factors.

If two observation points are fixed (1 & 2) within this porous block at a distance Δx and the difference between water level is $h_1 - h_2$, then experiment shows v is directly proportional to $(h_1 - h_2)$. and inversely proportional to Δx. So

$$V \propto \frac{(h_1 - h_2)}{\Delta x}.$$

If h is measured positively upward from the arbitrary datum then

$$\frac{h_1 - h_2}{\Delta x} \rightarrow -\frac{dh}{dx} \text{ in the limit}$$

This relationship of specific discharge to the hydraulic gradient $i = -\frac{dh}{dx}$ was established from the experimental findings of the French engineer Henry Darcy, leading to Darcy equation

$$v = Ki = -K\frac{dh}{dx} \quad (v \text{ is Darcy velocity})$$

K is known as the 'hydraulic conductivity' is proportionality constant and essentially a property both of the porous medium and the fluid flowing through the medium. The negative sign indicates that the flow of water is in the direction of decreasing head. With water as the fluid, K has high values for coarse sands and gravels and lower values for compact clays and consolidated rocks.

(Average value of K)

A medium has a unit hydraulic conductivity if it will transmit in unit time a unit volume of groundwater at the prevailing kinematic viscosity through a cross section of unit area, measured at right angles to the direction of flow - the units are -

$$v = -K\, dh/dx$$

$$\text{or } K = -\frac{v}{dh/dx} = -\frac{m/day}{m/m}$$

$$= m/day$$

equivalent to units of velocity.

Variation in K, the hydraulic conductivity lead to two main classification of porous media according to

(a) position in a geologic stratum
(i) If K is independent of location within geologic formation - it is said to be homogeneous but if K is dependent on position the formation is heterogeneous.

(b) Direction of measurement:
If K is independent of the direction of measurement within a geologic formation, the formation is said to be isotropic, but if K varies with direction of measurement, the formation is anisotropic.

According to childs Darcy's law has been shown to be applicable in saturated and unsaturated porous media. ~~The linear relationship between~~ Experiments show that Darcy's law is valid for $N_R < 1$ (N_R - Reynolds Number) and does not depart seriously upto $N_R = 10$. Generally most natural underground flow occurs with $N_R < 1$ and so Darcy's law is applicable. Above this ~~Steam relationship~~ Standard the relationship becomes non-linear and eventually the flow becomes turbulent - which is expected to happen in massively fissured rocks such as limestones.

~~A further term~~ Transmissibility (T) represents the rate of flow per unit width of aquifer under unit hydraulic gradient

$T = Kb$ (b = thickness of the saturated aquifer)

unit = m^2/day

Groundwater flow rates

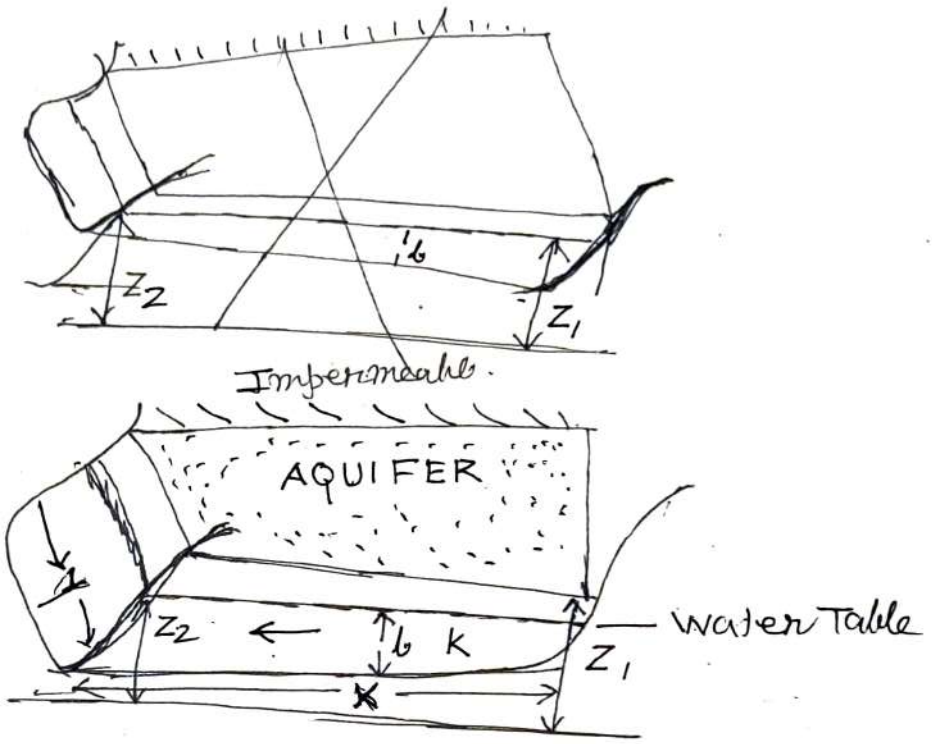

From Darcy's law it follows that the rate of groundwater movement is determined by the hydraulic conductivity of an aquifer and the hydraulic gradient. If the material is homogeneous and isotropic, k be the hydraulic conductivity, the specific discharge through the aquifer in the direction of arrow

$$v = \frac{K}{x}(Z_1 - Z_2)$$

Again $\frac{Z_1 - Z_2}{x} = i$ i.e. hydraulic gradient

So $v = ki$

The total flow rate through the aquifer with width (Y) and depth (b) is

$$q = Y.b.ki$$

or $q = Y\,Ti$ $(AS\ T = bK)$

When considering water movement in the ground, it is necessary to define changes in the state of the aquifer and therefore storage capacity of the medium is required to be measured. The specific storage is defined as the volume of water that can be released from a unit volume of a saturated aquifer by an unit reduction in hydraulic head.

$$S = S_s b$$

S = Storativity / Storage co-efficient
S_s = Specific Storage
b = thickness of aquifer.

The co-efficient is dimensionless quantity and in most confined aquifers value falls in the range $0.00005 < S < 0.005$ indicates that large pressure changes over extensive areas are required to produce substantial water yield. In unconfined aquifer the storage coefficient is known as the specific yield (S_y). Value ranges from 0.01 to 0.30.

~~নগরের ভূগোলবিদ্ জনবসতির ভূমিকতা~~

অধিকাংশ ভূগোলবিদ মনে করেন যে জনবসতি বিশ্লেষণ: নগরসমূহকে সোপানভিত্তিক শ্রেণীকরণ করা সম্ভব। যেমন:

একটি ভৌগোলিক অঞ্চলে

অধিকাংশ ভূগোলবিদ মনে করেন যে, জনবসতি বিশ্লেষণ: নগরসমূহকে সোপানভিত্তিক শ্রেণীকরণ করা সম্ভব। এঁদের ~~এই শ্রেণীবিন্যাস মূল উদ্দেশ্য হলো~~ পৃথিবীর অধিকাংশ অঞ্চলে বিভিন্ন স্তরের নগরসমূহের আয়তনের নগরসমূহের বিন্যাসের একটি নিদিষ্ট ধারাবাহিকতা (regularity) পরিলক্ষণের মাধ্যমে ভূগোলবিদগণ এই

~~শিক্ষার্থীরা এখন যে শ্রেণীকরণের কাজটি করবে~~ ওই নগরে প্রাপ্ত পরিষেবাসমূহ কে ভিত্তি করে সোপানভিত্তিক শ্রেণীকরণ করা সম্ভব। ~~যেমন~~ প্রাপ্ত পরিষেবাসমূহ একত্রে ওই নগরের কার্য বা Function কে প্রতিফলিত করে। ~~এবং~~ একটি নগর কতৃক প্রদত্ত পরিষেবার সংখ্যা ওই নগরের ~~গুরুত্বকে~~ প্রতিফলিত করে। ~~বিভিন্ন~~ ~~ধরণের~~ ~~পরিষেবার~~ ~~সংখ্যা~~ ~~বেশি~~ ~~সাধারণত~~ ~~বেশি~~ ~~পরিষেবা~~ Central place functions ~~কম~~ ~~পরিষেবা~~ ~~প্রদান~~ ~~করে~~ ~~এমন~~ ~~নগরকে~~ ~~উচ্চস্তরে~~ ~~স্থান~~ ~~দেয়া~~ ~~হয়~~ ~~এবং~~ ~~কম~~ ~~পরিষেবা~~ ~~প্রদান~~ ~~করে~~ ~~এমন~~ ~~নগরকে~~ ~~নিম্নস্তরে~~ ~~স্থান~~ ~~দেয়া~~ ~~হয়~~। ~~এভাবে~~ ~~নগরের~~ ~~সোপানভিত্তিক~~ ~~শ্রেণীকরণ~~ ~~করা~~ ~~হয়~~।

নগরের আয়তন প্রায়। ওই নগরে প্রাপ্ত পরিষেবা পরিমাণের সমন্বয়কৃত প্রায়। এই কারণে প্রদত্ত পরিষেবাকে ভিত্তি করে একটি তারতম্য নগরসমূহের শ্রেণীকরণ করা সম্ভব। একটি নগরের ~~কার্য বা function~~ ~~প্রকৃতপক্ষে~~ বোঝায় একটি নগরের কার্যাবলী বা functions ~~বলতে~~ ওই নগর কতৃক ~~পরিষেবা~~ প্রদত্ত পরিষেবা সমূহের সমন্বিতভাবে ~~কার্যকরিতা~~, ওই নগরে প্রাপ্ত পরিষেবাসমূহ একত্রে ওই নগরের কার্য বা Function কে প্রতিফলিত করে প্রায়। যেই কারণে ওই নগর কতৃক প্রদত্ত পরিষেবার বিভিন্নতার মাত্রা ওই নগরের গুরুত্বকে নির্ধারণ করে। যদি একটি নগার নিজের ওই নগরের অধিবাসীদের সাথে পার্শ্ববর্তী অঞ্চলের প্রায়ীন জনপদ তাহারা ছাড়াও অন্য সমৃদ্ধের ব্যবসায়ীদের পরিষেবা ও প্রয়োজনীয় দ্রব্যাদি সরবরাহ করতে সক্ষম হয়, তখন ওই নগর 'Central Place' হিসাবে পরিচিত হয় ও প্রায়। ওই নগরের কার্যাবলী ~~হয়~~ Central Place function' হিসাবে ~~পরিচিত~~ ~~হয়~~ ও প্রায়।

* Walter Christaller প্রবর্তিত 'Central Place Theory'

~~বিষয়টিকে~~ বিজ্ঞানসম্মতভাবে সর্বপ্রথম উপস্থাপন করেন Walter Christaller - 1933 সালে, যিনি ~~তাঁর~~ গবেষণার তাগিদে আবিষ্কার করেন, তাঁর মতে* একেকটি নগরের centrality বা কেন্দ্রীয়তা প্রকৃতপক্ষে ওই নগরের অধিবাসীদের পরিষেবা ও প্রব্যাদি সংগ্রহের চাহিদা প্রায়। উক্ত বিষয়টির

Christaller's fundamental ideas concerning the location of customers and the distribution of sellers (availability) of goods and services - the customer would attempt to minimise their effort - distance to obtain goods and services from central places - (ii) sellers of goods and services to would attempt to maximise sales by locating at the centre of their service areas.

Christaller - effect of distance

" hypothetical landscape

- a homogeneous area in terms of physical conditions

— population distribution

— purchasing power

- all customer in this landscape must be served by a central place and thus trade areas of central places must completely fill the landscape

- no provider of a good or service could earn excess profit so that trade areas of central places providing a particular good or service must be of equal size

- There would be only one type of transport and this would be equally easy in all directions.

The sequence of his ideas is illustrated in diagrams (a), (b) and (c).

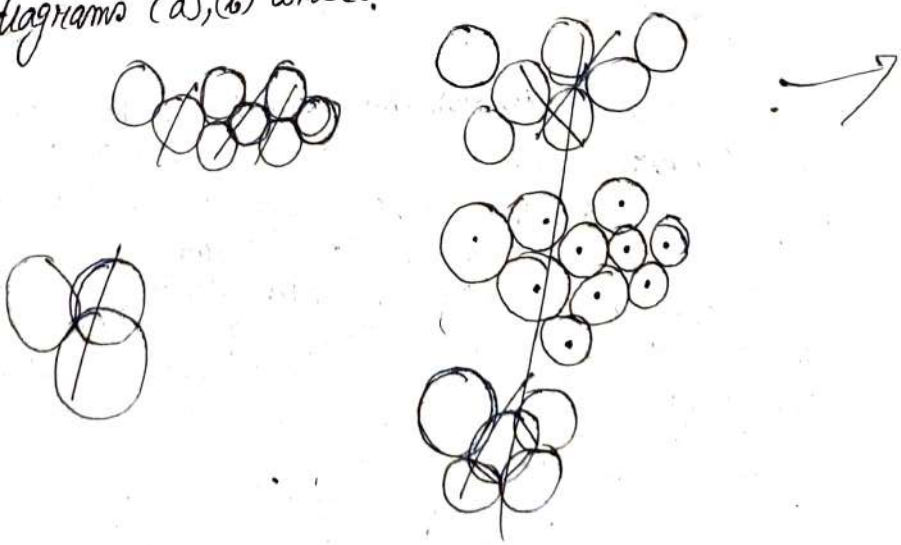

F/1

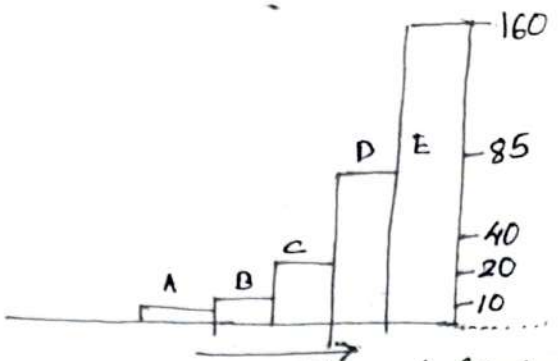

Based on (Chorley & Haggett)

শহরের অবস্থানকে সূচিত করে।

x পরিকাঠামোর

Christaller তত্ত্বের প্রাথমিক ~~ধারণাসমূহ~~ স্বীকার্য সমূহ (Primary Assumptions).

Walter Christaller তাঁর প্রবর্তিত Central Place তত্ত্ব - মূলত বিষয়টি- অর্থাৎ একটি নগরের কেন্দ্রকতা বা ক্ষ 'K' তিনটি বিষয়ের* সাপেক্ষে ~~উপস্থাপন করেন~~ প্রধানত উপস্থাপন করেন, যথাক্রমে প্রতিটি বস্তু ~~ক্রয়-বিক্রয়~~ সম্পর্কিত. 1) দ্রব্যাদি ও পরিষেবার প্রাপ্তি ও সরবরাহ ভিত্তিক বাজার কেন্দ্রক অর্থনৈতিক পরিকাঠামো (Marketing Principle)

2) যানবাহন পরিবহন পরিষেবা ভিত্তিক পরিকাঠামো (Transport Principle)

3) প্রশাসনিক পরিষেবা ভিত্তিক পরিকাঠামো (Administrative Principle)

প্রশাসন পরিকাঠামোর পরিপ্রেক্ষিতে তিনি ~~নিম্নলিখিত~~ স্বীকার্যের অন্তর্ভুক্ত ~~ছোট~~ একটি বিষয়তা - যা গুরুত্বপূর্ণ ক্ষুদ্র স্তরের নগরতার শ্রেণীটি সূচক ও উভয়ের অবস্থানগত শ্রেণী বিশেষ স্বীকার্য গ্রহণ করেন - যার দুটি অংশ বর্তমান

(ক) একজন ~~ক্রেতা~~ পরিষেবা অথবা প্রয়োজনীয় দ্রব্য অনুসন্ধানে সর্বাপেক্ষা সর্বনিম্ন দূরত্ব বাজার কাঠামো প্রচেষ্টা গ্রহণ করবে এবং

(খ) একজন বিক্রেতা শ্রেণীর অবস্থানের কেন্দ্র অবশ্যই নগরের এর অবস্থান স্থির নির্দিষ্ট করবে কারণ ওইখানে তার বিক্রয় সর্বাধিক হবে।

এই প্রসঙ্গে বিকল্প উপস্থাপনায় যে অসুবিধা পরিকাঠামোর Christaller উপাদানসমূহের অবস্থান ও স্থানিকতার ওপর প্রায় সম্পূর্ণ গুরুত্ব আরোপ করেছেন, কারণ তাঁর তাত্ত্বিক একজন বিক্রেতার ভূমিকা বিশ্লেষণে কারণ এই বিক্রেতা কখনই স্থান পরিবর্তনের মাধ্যমে অধিকতর মুনাফা অর্জন সাধ্যে হবে না যেহেতু এই শ্রেণীর নগর সর্বাধিক প্রদান করবে। সেই কারণে একটি ~~স্থানে~~ সুবিধা

Fig 1 A

(a) ষড়ভুজাকার আকৃতি

(a) Shows an even distribution of customer and central places selling one good eg. groceries. The theoretical trade area for each central place selling groceries is circular, since this is the most effective efficient shape in terms of minimising the sum of the distances purchasers have to travel. Some customer however lie outside the service area of central places.

B

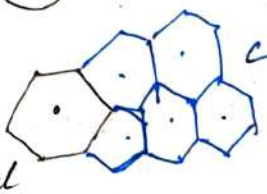

C

(b) Here no under serviced portions of the landscape are permitted. Circles are packed but overlap the trade areas of adjacent circles. overlaps are bisected. Since goods and services must be purchased from the nearest central place. Thus the service area of a central place develops a hexagonal trade area.

(c) Therefore the resultant landscape is thus filled by equal area hexagons representing the trade area of central places providing one good or service.

It is obvious that central places selling groceries need a minimum number of customers to support a grocery shop. This is called the threshold of a good or service. The maximum distance which customers are willing to travel to obtain goods/services is called range.

The relationship between number and types of goods, required thresholds for particular goods and the number and type of central place is summarised in Fig below. P/4.

→ কোন এক্ষেত্রে ষড়ভুজাকার কেন্দ্রস্থলের প্রয়োজন হয়।

একটি অঞ্চলের শ্রেণীটি কেন্দ্রীয় নগরের পরিষেবা বলয়ের আকার
কী ধরণের হবে।
(এক আলোচনা) পরিকাঠামোয় অপর গৃহীত স্বীকার্যসমূহ
হলো একটি অঞ্চলের বসবাসকারী শ্রেণীটি নাগরিক যে কোনো
একটি বলয়ের অধীন আকারে থাকে সমস্ত অঞ্চলটি সামগ্রিকভাবে
বলয়সমূহের দ্বারা আবরিত আকারে, যেই স্বীকার্যটি
অবশ্য অপরটির পরিকাঠামোর ক্ষেত্রেও একইভাবে প্রযোজ্য।

Christaller এর তত্ত্ব উল্লেখিত অঞ্চলটি
একটি 'hypothetical region' এবং সেই কারণে ওই অঞ্চলে
কয়েকটি আদর্শ অবস্থা বিরাজ করায়।

① সমগ্র অঞ্চলে ভূপৃষ্ঠের সুষম ভূমিবৃত্তীয় বৈশিষ্ট্য সুষম
② সমগ্র অঞ্চলটি জুড়ে সুষম জনঘনত্বের অধীন

পরিবহন পরিষেবা পরিকাঠামোয় অন্যতম
স্বীকার্য হলো যে সমগ্র অঞ্চলটিতে কেবলমাত্র এক প্রকারের
পরিবহন ব্যবস্থা জুড়ে রয়েছে এবং সেই ব্যবস্থার
বিন্যাস সুষম।

Christaller প্রবর্তিত তত্ত্ব: Central Place তত্ত্ব: মূল বিবেচ্য বিষয়সমূহ
এবং অনুসিদ্ধান্তসমূহ

ⓐ আলোচিত ভূমিকা এবং স্বীকার্য সমন্বয়ীয় আলোচনা থেকে
শ্রেণীবিভাগ হয় 'Central Place' রূপে নগরসমূহের
গুরুত্ব অনুযায়ী ধারাবাহিক বিন্যাস বা অনুক্রম (hierarchy)
ভিত্তিক শ্রেণীকরণের অধীন নির্দিষ্ট (অধীনস্থ করাই ছিলো
Christaller এর প্রধান উদ্দেশ্য), এই অনুক্রম বা hierarchy
এর প্রতিটি ধারাবাহিক central Place এর গুরুত্ব
একটি নির্দিষ্ট ভৌগোলিক সমন্বিত বাণিজ্য কাজ (trade area)
দ্বারা নির্দিষ্ট হয়েছে এবং সেই কারণে ওই ধারাবাহিক central
Place এর আনুবর্তী ব্যবধানও সুনির্দিষ্ট। প্রতিটি একটি নির্দিষ্ট
শ্রেণীভুক্ত শ্রেণীটি central Place এর স্থান নির্ধারক
প্রভাবকগুলি যথা - ⓐ ওই বাণিজ্য কাজের অধীন ক্রয়-ক্রেতা,
খ) পরিষেবা এবং সঙ্গে ক্রেতাসমূহের বিভক্তিতার মাত্রা।

যেসব পরিষেবা Christaller এর
মূল বিবেচ্য বিষয়ের অধীন ছিলো, তাদের মধ্যে
থাকা - ক প্রশাসন, স্বাস্থ্য, সাংস্কৃতিক অনুষঙ্গ সহ সামাজিক
পরিষেবা, আর্থ-সামাজিক পরিষেবা, চাহিদা অনুযায়ী শ্রেণীভিত্তিক
শ্রেণীভুক্ত এবং পরিবহন।

উপরোক্ত পরিষেবা কে নির্ণায়ক প্রভেদক
ব্যাপ্ত শ্রেণীকরণের উদ্দেশ্যে Christaller একটি 'Quantiative
কাঠামোর নির্মাণ করেন, এই উদ্দেশ্যে তিনি দেখান
নগরের টেলিফোনের সংখ্যাকে প্রধান পরিমাপক ব্যাপ্ত
উক্ত নগরের কেন্দ্রিকতার (centrality)

Christaller's work led to the conclusion that there existed a hierarchy of central places in terms of population, the number of goods and services they provide and size of trade areas. Related to each stage in the hierarchy, eg. village, town and city, was a particular size of trade area and particular spacing of central places. Christaller's hierarchial landscape of central places is illustrated in Fig below.

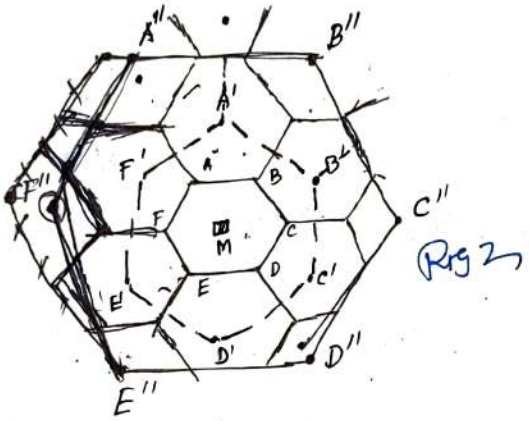

Fig 2

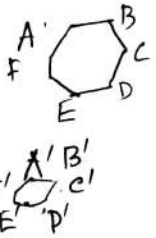

Village Market area : 1 hexagon

Town Market area : 1 hexagon + $\frac{1}{3}$ share of surrounding (6) six hexagons = (3)

city Market area (M) 7 whole hexagons + $\frac{1}{3}$ of six others = (9)

This hierarchy was associated with a fixed sequence of trade areas. The following table shows Christaller arrange of central places in accordance to marketing principle (K=3).

Central place	Order of good or service provided	Size of trade area	No of settlement served
		1 hexagon	itself i.e. NO1
village	First order e.g. grocer, primary school		
Town	Second order e.g. shoes, secondary school + first order goods & services	1 hexagon + $\frac{1}{3}$ share in six surrounding hexagon	itself + $\frac{1}{3}$ share in six dependant villages = 3
city	Third order e.g. large dept store + second + first order	7 whole hexagon + 1/3 share of six others = 9	itself + six villages + $\frac{1}{3}$ share of in six towns = 9

~~ধারার~~ ধ্রুবক চিহ্নিত করেন, তাঁর প্রদত্ত সূত্র হলো

$$Z_Z = T_Z - [E_Z \cdot T_g / E_g]$$

Z_Z = উদ্দিষ্ট নগরের কেন্দ্রকতার মান

T_Z = " " টেলিকোনের সা.ব্যয়

E_Z = " " ছায়া সা.ব্যয়

T_g = " " পরিমাপক নগরের টেলিফোনের সা.ব্যয়

E_g = " " " " ছায়া সা.ব্যয়

T_g/E_g পরিমাপক নগরের টেলিফোন যন্ত্র

$[E_Z \cdot T_g/E_g]$ দুই নগরের ~~আপাত কেন্দ্রকতা / গুরুত্ব~~ পরিমাপক নগরের সাপেক্ষে পরিমাপিত *

T_Z = উক্ত নগরের প্রকৃত কেন্দ্রকতা, যা পরিমাপক নগরের পরিমাপিত গুরুত্ব

* এই সূত্রানুযায়ী প্রাপ্ত গুরুত্ব

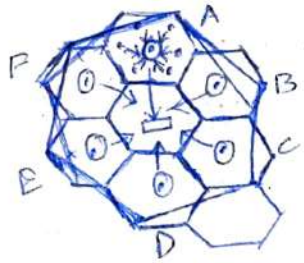

Fig 3

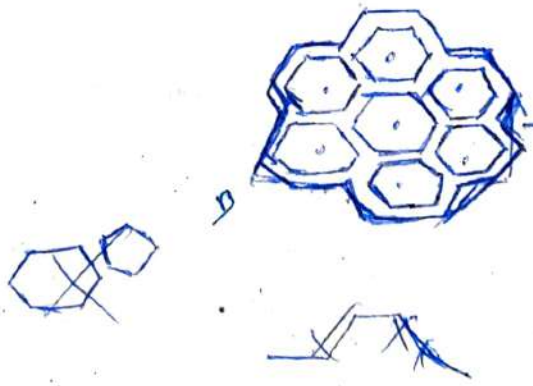

অন্যভাবে Z_Z = প্রকৃত দেশ-আভ্যন্তরীক গুরুত্বের অনুরূপ ব্যবধান যদি কেন্দ্রকতা উক্ত নগরের কেন্দ্রকতার মানকে নির্দেশ করে।

এই সূত্র অনুযায়ী প্রাপ্ত কেন্দ্রকতার গুরুত্ব অনুযায়ী ~~শ্রেণীর~~ Christaller নির্দিষ্টভাবে নগর নগর-সমাবেশ শ্রেণীবিভক্ত করেন।

Christaller envisaged two other situations. If his hexagonal arrangement is turned through ninety degrees, then each central place has a one-half share in the bordering dependant settlements. In this the K value reverts to 4.

K = 4 (Traffic Principle)

- Village = 1 hexagon i.e. itself.
- Town = 1 hexagon (itself) + 1/2 share of six bordering hexagon = 4
- City = 13 whole hexagon + 1/2 share of six bordering hexagons = 16

K = 4, Traffic Principle since it maximises the number of important places that lie on one traffic route.

If the arrangement is enlarged further, then a K = 7 system of hexagons is developed: This is called the 'administrative principle' since six dependent places all lie within the administrative control of central places

K = 7

- Village ⬡ 1 ~~hexagon~~ hexagon/settlement = 1
- ⊙ Town = 6 hexagons + 1 (itself) = 7
- ⊡ city = 42 villages hexagons + 6 town " + 1 hexagon } = 49

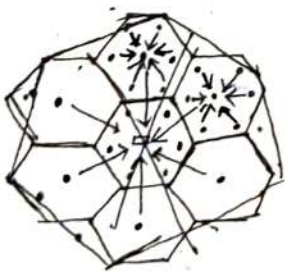

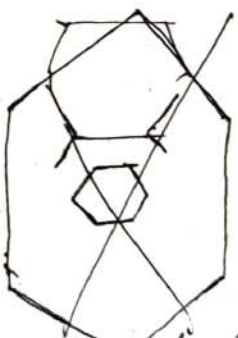

In diagram above ea ABCDEF have divided loyalities. Christaller overcame this problem by suggesting a pattern of nesting

খ্রিস্টাফারের কেন্দ্রীয় স্থান তত্ত্ব অনুযায়ী পরিষেবা প্রদানকারী আয়তন ও নগরের সম্পর্ক

নগরের শ্রেণীবিভাগ	পরিষেবা বলয়ের ন্যূনতম জনসংখ্যা	দূরত্ব (কিমি)	ন্যূনতম পরিষেবা বলয় (বর্গ কিমি)
~~গ্রামীণ বাজার~~			
১। ক্ষুদ্র বাজার ভিত্তিক নগর চলনদাদ (গ্রাম) [Marktort]	1000	7	45
২। সর্বনিম্ন প্রশাসনিক কেন্দ্র [Amtsort]	2000	12	135
৩। কুশনাত্মক উচ্চতর প্রশাসনিক কেন্দ্র (Kreisstadt)	4000	21	400
৪। আঞ্চলিক ক্ষেত্র সাংস্কৃতিক কার্যাবলী সম্পাদন বড় আয়তন (Bezirksstadt)	10,000	36	1200
৫। প্রশাসনিক রাজধানী (Gaustadt)	30,000	62	3600
৬। ~~প্রশাসনিক রাজধানী~~ (Provinzstadt)	100,000	108	10,800
৭। জাতীয় নগর (Landstadt) (Metropolis)	500,000	186	32,400

2 — 4 - ক্ষুদ্রতর আয়তন

5 — 6, বড় আয়তন বোঝায়

W, Christaller 1933 তাঁর সূত্রায়ন.

~~* শেষের সারির নতুন পরিষেবা সম্পর্ক~~

উপরোক্ত সারণীতে উল্লেখিত আয়তন ও নগরসম্পর্কের ~~প্রতিটি পরিষেবা আয়তন শ্রেণীভুক্ত বিভিন্নতর কেন্দ্রগুলির~~ একটি প্রণিধানযোগ্য যে শ্রেণীটি নগরের ক্রমানুসারে পরবর্তী উচ্চতর নগরের প্রাপ্ত পরিষেবা শ্রেণী পূর্ববর্তী শ্রেণীর নিম্নতর শ্রেণীভুক্ত নগরের প্রাপ্ত পরিষেবার উচ্চতর স্তর। ~~শ্রেণী~~ এই নিম্নতর নগরের প্রাপ্ত শ্রেণীসমূহের সমন্বিত ~~সমন্বিত~~ সমন্বিত ~~সমন্বিত~~ সমন্বিত ~~সমন্বিত~~

An evaluation of central Place Theory

1) This is a limited theory not applicable not to all kind of Settlements.

2) Christaller's landscape is hypothetical. Problems have occurred when his ideas are applied to other landscapes. Some researchers have not found a fixed sequence nor a hierarchy of trade areas with a fixed hierarchy of settlements but trade areas of various sizes which overlapped. So the theory needs further testing.

Indeed A. Lösch extended the central place idea and refined it by suggesting not a fixed hierarchy of central places but a variety of trade areas arrangements in which account would be taken of the variable nature of trade areas of central place services and goods. In order to do this he superimposed all possible shapes one on top of the other and rotated these about one point to positions in which there would be greatest duplication. Thus certain areas in the landscape would have more central places than others.

3. Christaller expected the consumers in his landscape to be rational human beings i.e. they would purchase from the nearest central place. Human decision-making is not normally as simple as that.

Research has shown that rural dwellers discriminate between central places and there are differences based on the frequency of visit. The Socio-economic Status of consumers is also an important parameters in selecting desirable central place. For example the Kulaks' or richer farmers of U.P. visits only higher order places - Delhi, Kanpur, Lucknow, Allahabad whereas poor farmers visits generally lower order centres local centres.

4. Since ~~the theory was developed 1930s~~ the landscape as proposed in 1930 by Christaller was set in 1930s, in this sense it is a static theory as it has no scope of accommodating following changes

(i) increasing consumer mobility
(ii) Urban sprawl
(iii) emergence of Suburban shopping centres
(iv) emergence of hypermarket/supermarkets
(v) Government's increasing interference in deciding location of service activity.

(5) The use of number of functions or number of key function in the assessment of the importance of service centre has been criticised by some writer

Market

Amsort

Threshold এর range.

Christaller এর মতে কোনো সিনিসটি প্রেণিবদ্ধ আকৃতে এবং পরিষেবাসমূহ বন্টনের ক্ষেত্রের ক্রমিক পুনরাবৃত্তি ক্রমানুসারে একটি পূর্ণাঙ্গ ক্রমানুসার গঠন করা যায়। Threshold Population বলতে ন্যূনতম কতজন জনসংখ্যা একটি নির্দিষ্ট পরিষেবা প্রদানের জন্য প্রয়োজন তাকে বোঝায়। Range বলতে একজন উপভোক্তা একটি নির্দিষ্ট পরিষেবা পাওয়ার জন্য সর্বাধিক কতদূর পর্যন্ত যেতে ইচ্ছুক তাকে বোঝায়। Threshold ও Range এর মধ্যে সম্পর্ক : Threshold বলতে যে ন্যূনতম জনসংখ্যা বোঝায় Range বলতে সর্বাধিক দূরত্ব বোঝায়। Threshold ও Range এর মধ্যে সম্পর্ক : Threshold বলতে যে ন্যূনতম জনসংখ্যা বোঝায় Range বলতে সর্বাধিক দূরত্ব বোঝায়। Threshold ও Range এর মধ্যে সম্পর্ক : Threshold বলতে যে ন্যূনতম জনসংখ্যা বোঝায় Range বলতে সর্বাধিক দূরত্ব বোঝায়।

Fig 1

(CBI ক. Fig B)

Notwithstanding of these criticism christaller is should be regarded as ~~[illegible]~~ 'Pioneer' because of his framing of a logical deductive framework against which we could test the real world. His concept was tested applied in Indian condition by Steen Folke (1965). and the result is follows.

Urban Hierarchy: An Indian Example

Central place studies by ~~Step~~ Steen Folke in Nilgiris dt (T.N-State) – 66 places and coorg dt (Karnataka State) – 32 places demonstrated interrelationship between functions and hierarchial order as below.

Order	Function	District/Taluk centre
(Highest) I.	Administrative	– P.O. with Telegraph (C.D.M. office) → Dist ~~H.P~~ Phone P.O. with Telegraph, Bank, co-operative Higher Education Institution,
II	~~Communication~~	–
II.	communication	– C.P.O. with Telegraph & Telephone facility)
III.	Finance	– Bank & co-operative (Branches)
IV	Secondary Education	– High School
V (Lowest)	Shandy	– Weekly Periodical market

As far as these observations are concerned alongwith general evaluation it can be concluded that christaller's concept can offer a Sustainable foundation for settlement study.

—x—

(৫) [illegible] পরিষেবা বলয়ের [illegible] এবিষয়ে সবিস্তার আলোচনা কর। চ্যাপ্টারের [illegible] ২টি প্রশ্ন, ১ টি সবিস্তার। (৮) না. — নিম্নরূপ তিন [illegible] ব্যবস্থা এ আকৃতি [illegible] বিষয়বিভেদ করেন। (৮) না. — যেমন [illegible] ভিন্নতর Range [illegible] ফলে [illegible], যেমন [illegible] প্রত্যেকটি সভ্যতার আকৃতিগত [illegible] পরিষেবা বলয়ের [illegible] ইতিহাস, যেমন [illegible] ভিন্নতরী [illegible] সমস্যা [illegible] পরিষেবা [illegible] ক্ষমতা [illegible] ভিন্নতর [illegible] আলোচনা [illegible]

Marketing Principle অনুসারে K = 3

Central Place সম্বন্ধের hierarchy নির্ধারিত

পণ্য ও পরিষেবা ভিত্তিক বাণিজ্যিক বলয়ের বৈশিষ্ট্য:
Marketing Principle অথবা K=3 অনুসরণ করে
গুরুত্ব অনুযায়ী
কেন্দ্রস্থল ক্ষুদ্র সমতলের অনুক্রম ও সংশ্লিষ্ট বাণিজ্য বলয়ের
বৈশিষ্ট্য নিম্নলিখিত ⟶

Discuss hierarchy of Urban Settlement according to K principle : Nesting.

ক্রমবর্ধমান
W. Christaller প্রবর্তিত তত্ত্ব অনুযায়ী Central Place তত্ত্ব অনুযায়ী গুরুত্ব ∧ অনুক্রমানুযায়ী ক্ষুদ্রের পদমর্যাদাভিত্তিক শ্রেণীকরণ বা hierarchy নির্ধারণের নীতি উদ্ভাবিত হয়েছে। তাঁর অভিমত অনুসারে নগর বর্ধিত সমস্ত Central place রূপে function করে এবং প্রতিটি Central place এরই নিকটস্থ hinterland বর্তমান। Christaller
নগর কর্তৃক তথা নগর বর্ধিত উপাদের ক্রমবর্ধমান চাহিদা পরিতৃপ্ত করে প্রধানতঃ পরিষেবা প্রদান অধিকতর উচ্চমানের ও দূরত্বের অভিজ্ঞতাপূর্ণ বাজার রূপে এর ভূমিকা। প্রকৃতপক্ষে নিম্ন থেকে উচ্চতর Central place সমূহের পুনরাবৃত্তির কারণ তার তত্ত্ব অনুযায়ী সংযোজন [Accumulation] প্রক্রিয়ার ফল। hexagonal Christaller সমষ্টিগত তাকৃতির hinterland কে চিহ্নিত করেছেন। নি Central place ও hierarchy অনুক্রমে যত উচ্চতর পর্যায়ের উন্নীত হবে, hinterland এর আয়তন তত প্রসারিত হবে, ∴ Hinterland এর নি এই বিস্তার নির্ধারণ করার Nesting factor এর প্রভাব রূপে চিহ্নিত করেছেন। এই Nesting System তিনটি Principle দ্বারা অভিব্যক্তি হতে পারে। প্রশাসনিক (System)
প্রতিটি principle একটি constant এর derivative রূপে function করবে, এই constant K রূপে চিহ্নিত, প্রকৃতপক্ষে K হলো একটি নগর বর্ধিত কেন্দ্রিকতার পরিমাপক।

Christaller এর অভিমত অনুযায়ী তিনটি principle কাজ করে
- ✓ Marketing principle = K = 3
- ✓ Transport " = K = 4
- ✓ Administrative " = K = 7

সাধারণ স্থাবিতে উপস্থাপিত হলো

→

কেন্দ্রের ধরন সমূহ	সেবাসমূহ ও পরিষেবা সমূহের ক্রমবর্ধমান গুরুত্ব ও অভিন্নতার মান	কাঁচামাল বাজারের আকৃতিগত পরিমাণ	পরিষেবা বাজারের অবস্থান চরিত্র
১। ক্ষুদ্র গ্রামীন বাজার (Amtoont) (Marktont)	একটি প্রেণীভুক্ত প্রাথমিক দ্রব্য ও পরিষেবা সমূহ যেমন grocery দ্রব্য. প্রাথমিক বিদ্যালয়, হাসপাতাল মেরামতির দোকান, ব্যাংকার ক্ষুদ্রতম আকার (Churchallen ১৫টি দ্রব্য ও পরিষেবা অতিরিক্তভাবে যোগান)	একটি মাঝারি	কেন্দ্রমুখী দ্রব্য. অবস্থান চরিত্র
২। ক্ষুদ্র আকার/অর্থনৈতিক কেন্দ্র (Amtoont)	দ্বিতীয় শ্রেণীভুক্ত দ্রব্য ও পরিষেবা সমূহ যেমন বড় ডিপার্টমেন্ট দোকান ব্যাংকার বড় আকার পাশ চিকিৎসা কেন্দ্র (chain + ব্যবসা হস্তশ্রেণীভুক্ত দ্রব্য ও পরিষেবা (Churchallen মোট ১৪টি দ্রব্য ও পরিষেবা অর্ন্তভুক্ত করেছেন)	পাঠাগারী শ্রেণী মাঝারি মাঝারি + শ্রেণীবদ্ধী দুটি মাঝারি মাঝারি ১/3 অ.অ = ১	দ্রব্য. + শ্রেণীবদ্ধী দুটি Marktont এর ১/3 অ.অ অবস্থান মোট = 3টি
৩। বড় আকার (Kreiostadt)	তৃতীয় চুক্তিভুক্ত শ্রেণীভুক্ত দ্রব্য ও পরিষেবা সমূহ যেমন বড় ২২s সমবায়ী দোকান, উচ্চ শিক্ষার শ্রেণীকক্ষ, বড় হাসপাতাল শ্রেণীভুক্ত + দ্বিতীয় + প্রাথমিক দ্রব্য ও পরিষেবা সমূহ	৭টি সমগুণ মাঝারি + শ্রেণীবদ্ধী দুটি মাঝারি মাঝারি =	দ্রব্য. + শ্রেণীবদ্ধী দুটি Amtoont এর 1/3 অ.অ + দুটি Marktont = ৩ মোট

উপরোক্ত আলোচনা থেকে স্থাবিতে উপস্থাপিত হলো।

বলাবাহুল্য অবস্থানগত চরিত্রের সাথে $k = 4$ অথবা পরিবহন খরচ কাঠামোর পরিষেবা বণ্টনের. নির্ধারিত পদ্ধতি অনুযায়ী নির্ধারিত হয়.

Marktont - যেখানে দ্রব্য. অবস্থান ১টি চরিত্র

Amtoont - ১টি ৩ মাঝারি + দুটি শ্রেণীবদ্ধী মাঝারি এর $\frac{1}{2}$ অ.অ = মোট ৪টি চরিত্র

Kreiostadt - ১৩টি সমগুণ মাঝারি + দুটি ৩ মাঝারি এর 1/2 অ.অ

* একটি ভৌগোলিক অবস্থান সংক্রান্ত অনুসন্ধানী কার্যাদি সম্পাদনের বিজ্ঞানভিত্তিক প্রকল্প হুইভোলস walter churchillকে পরিকল্পনার সন্ধানার্থে প্রেরণ করা হয়।

K: 4 নীতির অপর গুরুত্বপূর্ণ বৈশিষ্ট্য বলে যে আবশ্যকমত পরিবর্তন করা যায়।

3য় শ্রেণির পরিষেবা বলয় K=7, প্রশাসনিক পরিকাঠামোর ক্ষেত্রে Hierarchy নিম্নলিখিত সংখ্যায় নির্ধারিত হয়,

Marktort = ৬টা Orts ।টি কেন্দ্রস্থল
Amtsort = ৬টি Marktort + ।টি সর্বোচ্চ (উচ্চ) ক্রম = ৭টি
Kreisstadt = 42 টি Marktort
+ 6 টি Amtsort } ক্রমে 49 টি সর্বোচ্চ
+ 1 টি Kreisstadt

অনেকসময় একটি পরিষেবা বলয়ের অধীনে নিম্নের শ্রেণির পরিষেবা সমূহের কেন্দ্রসমূহের মধ্যে খুব্ই প্রতিযোগিতার কারণ range নির্ধারণ যথেষ্ট অসুবিধাজনক হয়ে যায়, দেখা যা. Fig 3A. এই অসুবিধা নিরসনে Christaller Nesting অথবা 'নীড়বদ্ধ' এর অবস্থার সৃষ্টি করেন। Fig 3B.

ক্রিস্টেলার তত্ত্বের সমালোচনা,

যদিও তাঁর তত্ত্ব অনেকক্ষেত্রে আদর্শ প্রতিরূপকে চিহ্নিত করে প্রতিষ্ঠিত, তথাপি বাস্তব অবস্থার, পরিসংখ্যানে বিচার করলে স্বাভাবিক লোহই বেশ কয়েকটি অসামঞ্জস্য পরিলক্ষিত হয়, সমস্ত লোহই বাস্তব অবস্থায় hierarchy অনুযায়ী পরিষেবা / সরবরাহ ব্যবস্থা বাণিজ্য বলয় সুনিশ্চিত সম্পর্ক না, পরিবহণ খরচ আয়তনের পরিবর্তন হয় এবং এই কোনোই সেরা সমাধানের উপর প্রতিষ্ঠিত হয়,

August Lösch, christaller-এর তাঁর এই ত্রুটিপূর্ণ দিকটি দূর করার উদ্যোগী হন, তিনি ~~একটি Central Place কে কেন্দ্র পরিষেবা বলয় ক্রম অনুযায়ী প্রাকৃতিক বাণিজ্যিক বলয়ের উপযোগিতা বলেন~~ তিনি central place সমূহের নির্ধারিত hierarchy এর পরিবর্তে ৪ প্রান্ত বিশিষ্ট ক্রম. পরিষেবার বিভিন্নতার মাধ্যমে বিভিন্ন ক্রম প্রাকৃতিক বাণিজ্য বলয়ের ~~উপযোগিতা~~ পরিমাপ নির্ধারণ করেন, যেমন বিভিন্ন বাণিজ্য বলয়সমূহকে পরবর্তের উপর প্রতিষ্ঠিত ~~করে~~ করে Losch একটি hierarchy এর অধীন প্রাকৃতিক Central Place সমূহের অবস্থান নির্ণয়ন করেন। ↑ একটি বাণিজ্য বলয়

দ্বিতীয়ত: Christaller উপাত্তের আহরণকে নির্ণায়ক ও সময় ক্ষয় স্বীকার করেছিলেন, কিন্তু পরবর্তীকালে বিভিন্ন গবেষণায় প্রমাণিত হয়েছে যে বিভিন্ন প্রতিরূপক একজন উপাত্তের আহরণকে প্রভাবিত করে সব অনুরূপ ক্ষেত্রসমীক্ষায় যেখা ওই উপাত্তের আয়- সামাজিক অবস্থা, উপাত্তসংগ্রহকারী ও তাদের চিন্তাধারা কাজের উপর সময় সময়ই অধিক গুরু অতীত সম্পর্কিত (চাষ সুযোগ বা যোগাযোগ সম্পর্কিত: দিশারী, কাগজপত্র, সাক্ষাৎ দেন-প্রদানকারী ২২5 আরও যৌক্তিক প্রাথমিক পরিষেবা অনেকে যেমনি না-গ্রহ করেন, বিশেষীত অধিকাংশের দুর্বলতা ক্ষুদ্র দেন প্রাণিক কৃষিকার্য ছোট্ট আরও অথবা গ্রামীণ বাজার তথাক্ষ দ্রিত দেন পরিষেবা সমস্যা করেন।

এই প্রথা অনুযায়ীকরণে ~~Christaller~~ তে
~~ক্রমধারা সম্পর্কের উৎকৃষ্ট নির্দেশিকা এবং তাদের অবস্থানের বিষয়ে নির্দিষ্ট~~
বিশ্লেষণের।

বাণিজ্যিক
1933 সালের ~~প্রকাশিত~~ সমসাময়িক অর্থনীতি এক
বসতিপত্র
পরিকাঠামো ~~বিষয়ক / অর্থনৈতিক কার্যকলাপ~~ ও নগরায় ~~এর~~ অনেক
কিছু পরিবর্তনশীল চিহ্নিত, ~~যেমন~~ Christaller পরবর্তী ~~সময়~~
এ সময়ে ~~এসে~~ এই পরিকাঠামোর অনেক ক্রমপরিবর্তন ঘটি, যার
অন্যতম হলো,

① উপাত্তাকারের সহজতর যানবাহন সুবিধা বাড়িয়েছে।
② নগর সমূহের অভ্যন্তরে ক্রমে আয়তনগত বৃদ্ধি ঘটেছে।
③ আন্তঃনগরী সমূহের (দেশীয়-উপকূলের) নতুন বাজারের উদ্ভব হয়েছে।
④ বৃহৎ বিভাগীয় পণ্যসামগ্রী বিক্রয়কারী ও সাপ্তাহিক (Supermarket)
এর উদ্ভব
⑤ পণ্য ও পরিষেবা বিতরণ ও সরবরাহ সংক্রান্ত বিষয়ে সরকারী
নিয়ন্ত্রণমমূহ।

সমসাময়িকালের এইসব ক্রমপরিবর্তনসমূহ Christaller এর অনুপস্থিতে
যথেষ্ট প্রভাবিত।

~~Christaller~~ এর প্রধান প্রবক্তা: তৃতীয় উপাদান:

~~Christaller~~
Steen Folke তাঁর গবেষণা তত্ত্বে সাংগঠনিক পরিবেশের
Christaller এর প্রধান ~~ত্রুটি~~: তাত্ত্বিকভাবে ধারণার
দীর্ঘমেয়াদি ~~ত্রুটি~~ * ক্রমবর্ধমান বিন্যাস সংক্রান্ত গবেষণায় Christaller
এর প্রধান ~~ত্রুটি~~, Folke হো hierachy নির্ধারণ ~~করে~~ সেটি হলো

শ্রেণী		কার্য
Condon I (highest)	—	~~উচ্চ~~ প্রশাসনিক (উচ্চপ্রশাসনের দপ্তর। ~~বড় ব্যবসায়ের হেডকোয়ার্টার সুবিধা সহ~~ বড় ব্যাংক ও তার ঘর, বাসস্থান, বড় আদালত সদরদপ্তর সাপ্তাহিক, উচ্চ বিনোদন কেন্দ্র (ক্যাসিনো)
II	—	পরিবহন ব্যবস্থার কেন্দ্র — ব্যাংক ও তার ঘর, বাস স্টেশন ট্রেন স্টেশন
III	—	আঞ্চলিক পরিষেবা কেন্দ্র — বসতি ও সমবায়ের কার্যালয়
IV	—	উচ্চ মাধ্যমিক/ মাধ্যমিক শিক্ষার কেন্দ্র — মাধ্যমিক বিদ্যালয়।
V	—	সাধারণ/ নিম্ন-সাধারণ বাজার — ছোট দোকান, ~~ছোটখাট~~ কেন্দ্র ইত্যাদি।

ভারতীয় ভূত্বকের গাঠনিক বৈশিষ্ট্য প্রদর্শনকারী উদ্ভব প্রক্রিয়াকে দুটো পর্যায়ের পরিপ্রেক্ষিতে বিচার করা হয়, -(১) স্থায়ীত্বের সম্বন্ধনীয় এবং প্লাটফর্ম বা ভূ-ত্বক সম্বন্ধনীয়, কোনো একটি অঞ্চলিক ভূ-গাঠনিক ভারতীয় ভূত্বকের প্লাটফর্ম বা ভূ-ত্বক বিভিন্ন অধিযুগের স্থায়ীত্বের সম্বন্ধের সাক্ষ্যের ভিত্তিতে সুপ্রমাণ রয়েছে। কোরা এগুলির স্থায়ীত্বের কথা বলেছে। এই প্লাটফর্মের ভিত্তিভূমি গঠন করেছে, প্রধানত: বিশ্বের কিছু Archean এবং Proterozoic বিভাগের এই ভিত্তিভূমির গাঠনিক উপাদান।

ভারতীয় ভূত্বকের প্লাটফর্মের ভিত্তিভূমি প্রধানত পাললিক বিভাগ দ্বারা গঠিত। পাললিক বিভাগের ভিত্তিভূমি প্রধানত বিভিন্ন ধরনের শিলা দ্বারা গঠিত। প্রাচীন থেকে নবীন- ভূতাত্ত্বিক যুগের এই অনুক্রম অনুসারী বলয়সমূহ হল,

১। বীরভূমের কিছু বলয়,
২। ভারাবল্লী ,, ,,
৩। পূর্বঘাট ,, ,,
৪। সাতপুরা ,, ,,
৫। গিন্ধী ,, ,,

ভূতাত্ত্বিক উল্লেখিত এই পাঁচটি প্লাটফর্মের বৈশিষ্ট্যের, উদ্ভব প্রক্রিয়াকে দুটি গাঠনিক Structural - Stratigraphic ক্রমোচ্চ্যুত পর্যায়ের অন্তর্ভুক্ত করা হয়েছে, এই পর্যায় Proterozoic ভূতাত্ত্বিক যুগ থেকে Neogene অবধি বিস্তৃত, এদের মধ্যে তিনটি পর্যায়ের বিস্তৃতি এবং সুস্পষ্ট unconformities, দেখতে পাওয়া যায়। পর্যায় সমূহ হল

১। কুডাপাহা (বিস্তৃত Proterozoic)
২। বিন্ধ্য) গোন্ডয়ী (মধ্য - উচ্চ Proterozoic)
৩। গন্ডোয়ানা (বিস্তৃত Permian - বিস্তৃত ট্রায়াসিক)
৪। ডেকানোজোয়িক
৫। পাঞ্জাবপ্রান্তীয়
৬। নিওজীন।

উল্লিখিত প্রতিটি পর্যায়ের বিস্তৃতি থেকে সুস্পষ্ট unconformities এর উদ্ভব হয়েছে, সীমারেখা বিস্তৃতি থেকে সুস্পষ্ট সীমারেখা দ্বারা বিভিন্ন।

ভারতীয় ভূত্বকের গঠন

The tectonic evolution of the Earth's crust in India is viewed in two main stages - ① geosynclinal and ② platform. The principle of tectonic classification of a territory by the age of the main folding is an accepted principle in geo-tectonic evaluation. The structural pattern of the folded belts in many cases afford data on mutual relation and probable sequence of orogenic folding. Five folded regions constituting the basement of the Indian Platform have been recognised in the Indian Peninsula. They are in chronological sequence from the oldest to the youngest

1. The Dharwar Folding
2. The Aravalli "
3. " Eastern Ghat "
4. " Satpura "
5. " Delhi "

The platform stage of the evolution of the consolidation of the geosynclinal areas to form the basement of the platform, which is characterized by folded Archean and Proterozoic rocks. Several sedimentary basins form part of the Indian Platform. It's tectonic evolution has been traced through Six-Structural-stratigraphic sequences ranging from Proterozoic to Neogene which form the entire sedimentary cover of platform. Each of these sequences is limited by pronounced and extensive unconformities and corresponds to a major stage of platform evolution. They are

1. Cuddapah (Lower Proterozoic)
2. Vindhyayan (Middle Upper Proterozoic)
3. Gondowana (Lower Permian - Lower Cretaceous)
4. Mesozoic
5. Paleogene
6. Neogene

The thick volcanic effusives of the Deccan Trap show regional negative gravity anomaly representing a major negative platform structure with considerable thickness of sediments beneath. Bordering the Deccan Trap outcrop there are varying thickness of Cuddapah, Vindhyayans, Gondowana and Mesozoic sediments. The trap area is considered to represent a super-order negative platform structure (Syneclise). The Vindhyan Syneclise is bounded on it's East, South and West by major faults but the

ভূমিরূপ বিকাশের ইতিহাস:

ভারতের ভূতাত্ত্বিক ইতিহাস বলতে আর্কিয়ান- Prdterozoic যুগের দুটি বিশাল মহাদেশীয় কিলাধার, কুডাপ্পা ও বিন্ধ্যান অনুক্রমের (Prdterozoic) Prdterozoic যুগ সময়ে কুডাপ্পা পার্শ্ববর্তী কিলাধার ভূত্বকের অনুভূমিক সংকোচন ক্রমাগত ইতিহাসের সূত্রপাত ঘটে। এই কুডাপ্পা বিন্ধ্যান ভূমিরূপ ভারতের প্রাচীনতম পার্শ্ববর্তী কিলাধা অনুক্রম। কুডাপ্পা অঞ্চলে deprression ক্রিয়াবলী, গোদাবরী গ্রাবেন, কৃষ্ণা-নর্মদা-কোন সাবেন বরাবর ক্রমিক সরলসমান্তরাল পার্শ্ববর্তী কিলাধার অবস্থান, কুডাপ্পা বা 'কুডাপ্পা অনুক্রমের' অবস্থান প্রায় সমান, প্রকৃতপক্ষে নর্মদা-কোন, কৃষ্ণা গোদাবরী গ্রাবেনের উত্তরাংশ দক্ষিণাঞ্চল অবৌজপুর অবস্থান সাবেন। উত্তরাঞ্চল কুডাপ্পা অবশিষ্ট সমসাময়িক, তবুও ভারতীয় ভূত্বকের এক সুবৃহৎ অংশের ইতিহাস এই সময়ের সমান বিস্তৃত।

ভূমিরূপ বিকাশের পরবর্তী উল্লেখ পর্যায়টি বিন্ধ্যান অনুক্রম (Vindhyan Sequences) নামে পরিচিত। এই পর্যায়ের ভূমিরূপের প্রধান বৈশিষ্ট্য বিস্তৃত অংশের অবিচ্ছিন্ন ঘটি (deprression), এবং এই অবিচ্ছিন্নতার পরিধি অবিচ্ছিন্ন অবিচ্ছিন্নতার অধীন পর্যায় ছিল বিভিন্ন উত্তরাঞ্চলে অবস্থিত, ও পশ্চিমের উত্তরপ্রান্তের Shelf, পূর্ব উত্তরপ্রান্তের Shelf এর বিস্তৃতাংশ, যেমন Rajasthan Shelf - বিন্ধ্যান অনুক্রমের প্রত্যক্ষীভূত বলয়ের অন্তর্ভাগ। দ্বিতীয়গড় যেন কাম্বার deprression-এর উত্তরাঞ্চল এই সময়েই ঘটে। তবে এই পর্যায়ে উল্লেখ ভূতাত্ত্বিক বৈশিষ্ট্যের পরবর্তী পর্যায় বহুলাংশে পরিমার্জিত রূপ বিদ্যমান।

বিন্ধ্য অনুক্রমের পরবর্তী পর্যায়ে ভূমিরূপ বিকাশের উত্থান শুরু হয় (Positive movement) যেন এই উত্থানপর্ব স্থায়ী কার্বনিফেরাস যুগ অবধি স্থায়ী হয়, যেহেতু 'Gondowana Sedimentation' ঘটেছিল। এই সাতপুরা ভূমিরূপ যুগে Gondowana Structural stage কার্যকারী Block movement এর প্রভাবে ঘটে, যেন পূর্ববর্তী পর্যায়ে দক্ষিণ ভৌগোলিক বরাবর Intracratonic Graben এর উদ্ভব হয়, West Bengal Shelf প্রধান আংশিক এই সময়েই ক্ষয়কৃত হয়, পূর্বদক্ষিণ গোদাবরী গ্রাবেন বরাবর এই সময় বিস্তারলাভ পুনরায় স্থায়ীভাবে প্রক্রিয়ার সূচনা হয় এবং দ্বিতীয় পর্যায়ের পরিসমাপ্তি গোদাবরী গ্রাবেনের ক্ষয় হয়, এই যুগের অপর অন্যতম বৈশিষ্ট্য হলো সামুদ্রিক উচ্চায়ন (Marine Transgression), পশ্চিমে থর মরুভূমি থেকে পূর্বে সাতপুরা পর্বত অবধি এবং পূর্ব ভারতে মহানদী গ্রাবেন বরাবর উপদ্বীপ থেকে শুরু করে নর্মদা-কোন গোদাবরী-কৃষ্ণা-নর্মদা গ্রাবেন অঞ্চলের কার্বনিফেরাস থেকে পারম পর্বত অবধি Marine Transgression এর অধীনেই ছিল। এইযুগে এইসব গ্রাবেন সমূহের উদ্ভব পর্যায়ের সমাপ্তি ঘটে। অন্যান্য ভূমিরূপীয় বৈশিষ্ট্য পরবর্তীসময়ে সামান্য পরিবর্তিত হয়েছে।

northern limit may extend into the Himalayan Tectonic Zone. Geophysical Surveys have brought out several first order structures in this Syncline - like the Uttar Pradesh Shelf, Sharda Depression, etc. The Bundelkhand Granite massif with it's buried northeast extension (Faizabad Ranges) is an important tectonic element in the Syncline.

Within the limit of the Indian Shield occur the Narmada - Son - Damodar, the Mahandi and the Godavari Grabens. The Narmada - Son - Damodar Graben is bounded on the north by the fault system along the Narmada, Son and the Damodar River courses, while its southern boundary is limited by the fault system along the Tapti River within the Deccan Syncline. The Cambay, ~~Cooke~~ Lakoadweep - Kerala and the Indo - Sri Lanka Grabens are located on the coastal plains and off - shore areas.

Evolution

* এটি নব-প্রাক কেমব্রিয়ান যুগ এর. এরু এটি প্রায় 140 কোটি বছর পূর্বের। অনুপ্রদেশের জন্য আবশ্যক এটি অধিকাংশ দাইনের উপর দিয়ে, এই উপত্যকার পুরুষীয় অবস্থান এর. এই শুরুর সময়ের ~~১০~~ 10-13 হাজার পুরুষ।

* B বিন্ধ্য গোষ্ঠীর মূল সামান্যিক বৈশিষ্ট্য হল নর্মদা ও সোন উপত্যকার উত্তর সীমা বরাবর পূর্ব-পশ্চিমে বিস্তৃত ভ্রংশায়ন ভূমিকা।

এক উত্থান পর্ব আলোচনা

প্রত্নজাতিক ভারতের ঢালপ্রধান 'shield' নামে পরিচিত। উত্তর মেসোজোয়িক যুগে নির্মিত হয় অর্থাৎ ক্রেটাসের মাঝামাঝি নির্মিত হয়, এই ঢালপ্রধানের প্রাথমিক অবশেষ বেরাবর (First order structure) এর উদ্ভব হয় মাদের ভূমিরূপীয় পরিবর্তন Neogene সময় পর্যন্ত স্থায়ী হয়, এই বেরাবর (First order structure) এর উদাহরণ ৫ টি। যথা, সাতপুরা - রাজমহল, এবং বাদুড়ঘুরন Shelves, কাডাপ্পের এবং নৈশো-প্রায়দ্বীপ প্রায়েন (কাবেরী উপত্যকা) এবং শিলং পর্বতের সাহিত্য ঢাল।

তবে কাডাপ্পের প্রাবেন এবং দাক্ষিণাত্য তৃতীয়ীয় ভূমিরূপীয় বৈশিষ্ট্য, নির্মিত পাওয়া যায় ডেকান ট্রাপের সমতলের মাঝামাঝি অবস্থিত হয়ে যা অপেক্ষাকৃত বয়স নির্ধারণ করা দাক্ষিণাত্য অবৈতনিক উদ্ভব সাগর নির্মাণের মাঝামাঝি সময়ে হয় বয়স

Neogene যুগ ভারতীয় ঢালপ্রধানের উদ্ভবের অন্যতম যুগান্তকারী ঘটনা ঘটে।

The peninsular block of India is an ancient stable shield which has gone through little structural changes since it was formed in the Archean times

Five major regional trends can be recognised which form the basic framework of the Shield. M.S. Krishnan (1953) has identified them as follows.

1. The ~~NW~~ NE-SW Aravalli trend in Rajasthan which spreads out in ~~Gujarat~~ Gujarat — one branches extending to the Lakshadweep Archipelago through the Gulf of Khambat (Cambay) and the other into Andhra-Pradesh and Karnataka.

2. The NNE - SSW Dharwarian trend of Andhra Pradesh is most probably the Southerly continuation of the Aravalli Trend. The Dharwarian influence extends possibly into northeastern Andhra Pradesh, Southernmost districts of Tamil Nadu and the hinterland northwest of the Eastern Ghats in Orissa.

3. The NE-SW Eastern Ghats trend from NE Orissa to the Krishna River. The northern part occupies a wide zone in the Western part of which the trend is NNE-SSW as typified by the Iron-ore (Kaira) group and Iron-ore ranges of the Keonjhar-Bonai-Singhbhum region. In the Nellore region, at the border of Cuddapah Basin, the trend makes a sigmoidal curve with a slight convexity to the east and finally turns to the southwest near Madras and to WSW in ~~Coimbatore~~ Coimbatore and the Nilgiris. This belt cuts across and is superposed on the Dharwarian trend in the south and possibly continues into the Assam plateau in the northeast.

4. The ENE-WSW Satpura trend starts from the Narmada - Son Drainage region and continues into northern Bihar and the Western part of the Assam plateau. A Southerly branch extends into the Nagpur-Chhindwara - Balaghat region of central India and further East. The area between the two is occupied by Granite & gneiss with the same general trend. At the western end it appears to pass into Aravalli Trend.

পৃথিবীর বিভিন্ন দেশে জনসংখ্যা বৃদ্ধির প্রকৃতি:

পৃথিবীর কোনো একটি অঞ্চল ভৌগোলিক অঞ্চল বা দেশে জনসংখ্যা বৃদ্ধি একটি নির্দিষ্ট সময়ের বক্তব্যে - জন্মহার এবং মৃত্যুহার এই দুটি প্রভাবকের তুলনামূলক উপস্থাপনের মাধ্যমে নির্ণয় করা যায়, যদি ওই অঞ্চল থেকে বা ওই দেশ থেকে কোন ব্যাপক হারে অভিগমন না হয়ে থাকে, তবে স্বাভাবিক ভাবেই মৃত্যুহারের তুলনায় জন্মহারের আধিক্য, জনসংখ্যার বৃদ্ধির হার কে সূচিত করে।

তবে জনসংখ্যা বৃদ্ধির বিষয়টি আরো বিভিন্নভাবে সম্পর্কিত ভাবে অনুধাবন করার জন্য জন্মহারের তুলনায় Fertility Rate কে অধিকতর গুরুত্ব প্রদান করা হয় সাধারণত: ১৫-৪৯ বছরের মহিলা প্রতি হাজার মহিলার প্রতি কিশোর জন্মহারের অনুপাতকে Fertility Rate রূপে চিহ্নিত করা হয়, Fertility Rate বিচারে কোন একটি দেশের জনগোষ্ঠীর আয়ু সামগ্রিক ভারসাম্যের পরিমাপেও জনসংখ্যা বৃদ্ধির হারটি নির্ণয় করা হয়,

বর্তমান পৃথিবীর বিভিন্ন অঞ্চল জনসংখ্যার বৃদ্ধির প্রকৃতি পরিবর্তন সাপেক্ষে নির্ণয় করা হয়,

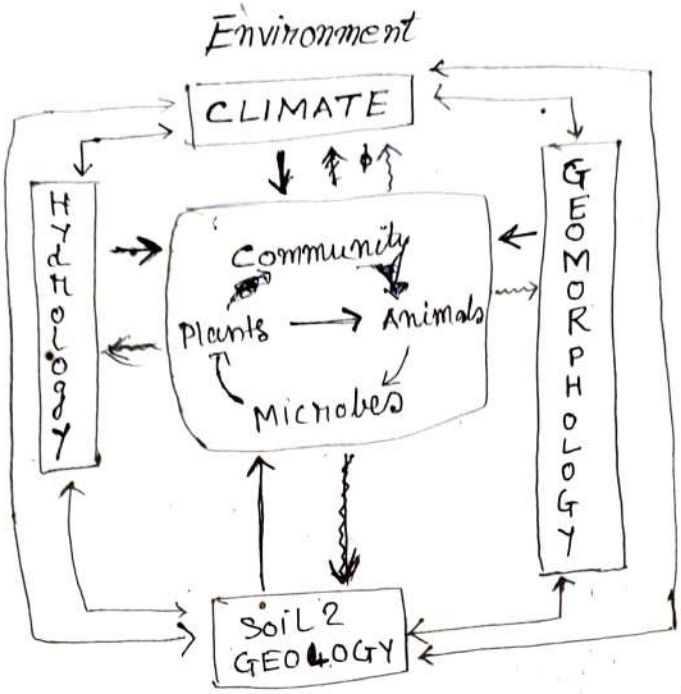

⟶ effects of environmental factors on the community

⇝ " " community on environmental system

⟷ Interactions within the community.



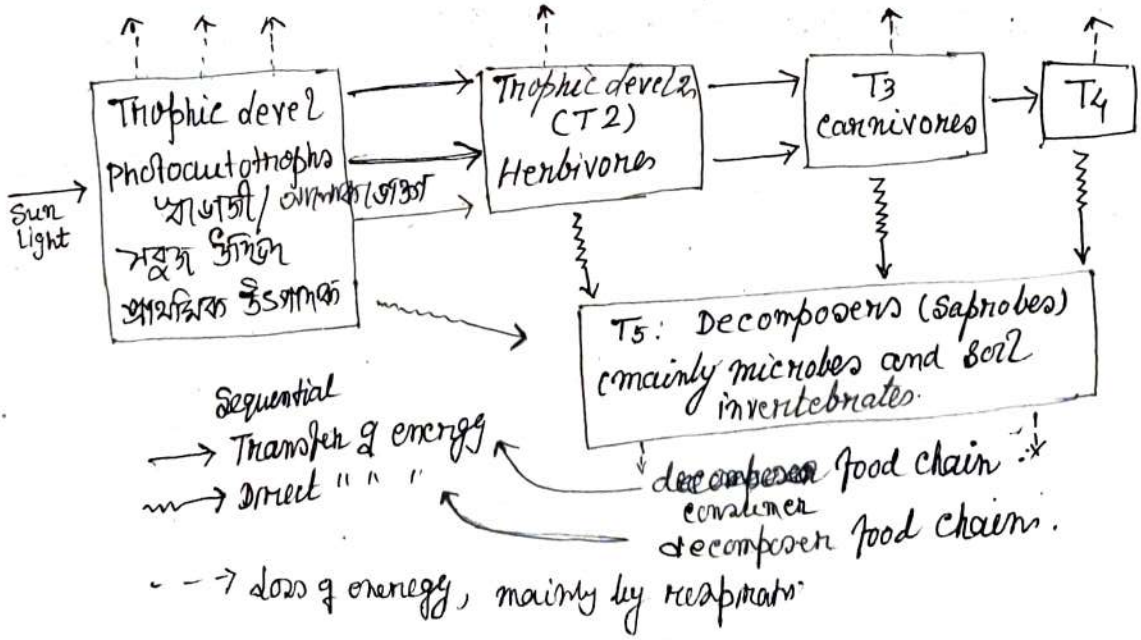

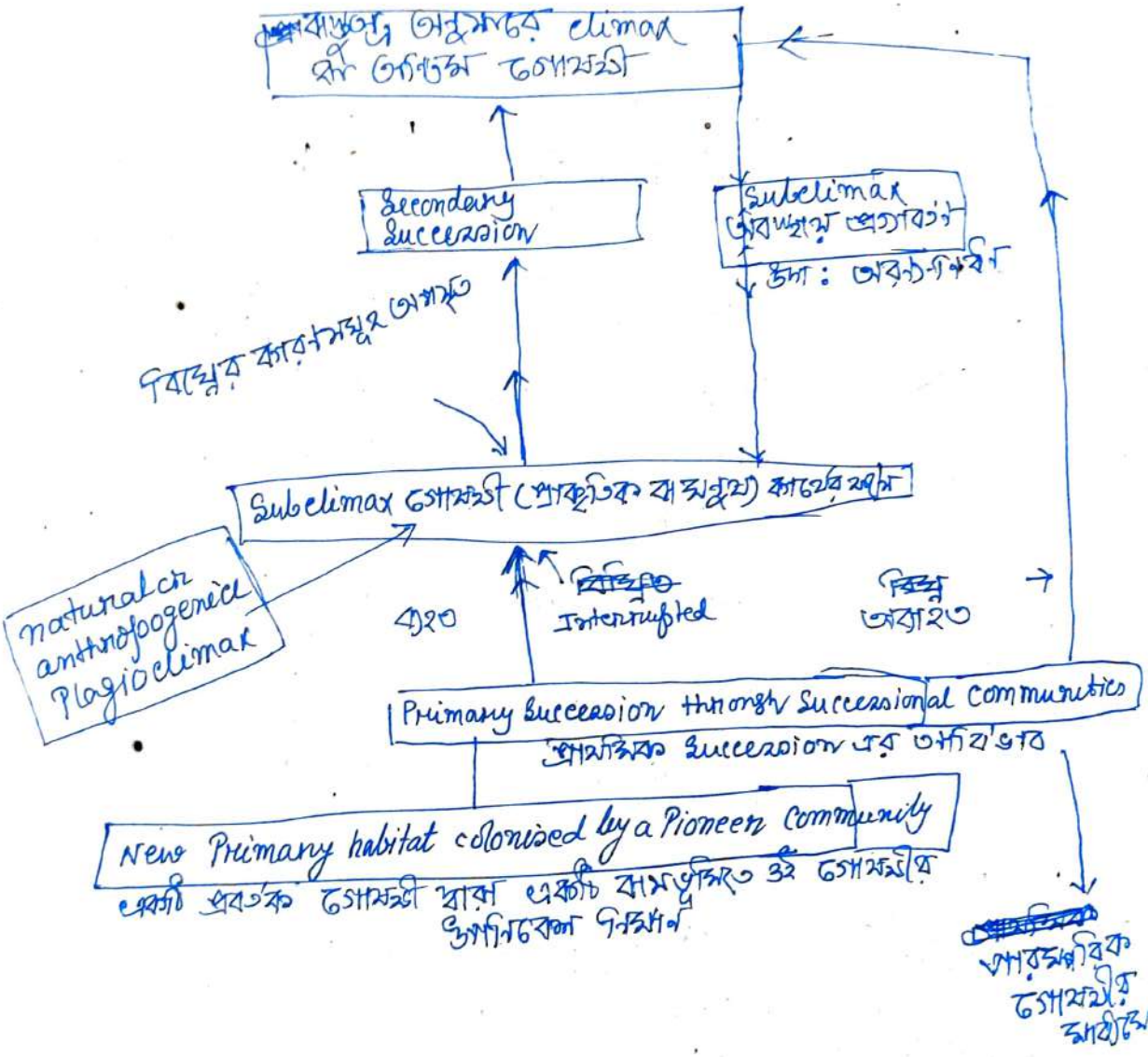
Secondary Succession
Subclimax
Subclimax
Primary Succession through Successional communities
New Primary habitat colonised by a Pioneer community

Energy assimilation by photosynthesis is called Primary Production. (PP) and the total amount is gross Primary Production. (GPP)

Plants use 55% of this, so 45% (net primary production) (NPP) is available for heterotrophs whose utilisation of energy is called Secondary production. In terrestrial Ecosystems, only a small proportion of NPP is consumed by herbivores and passes along the consumer food chain the bulk goes directly to the decomposers as dead plant remains.

সালোক সংশ্লেষ প্রক্রিয়ায় যে পরিমাণ আলোকশক্তি আত্মীকরণের আত্মীকরণ হয়, তাকে প্রাথমিক উৎপাদন বলা হয়, যেহেতু যে পরিমাণ মোট শক্তি আত্মীকৃত হয় তাকে gross Primary Production বলা হয়, সংক্ষেপে:

Biodiversity 31/2/2015

UN convention on Biological Diversity defines Biodiversity as "The variability among living organism from all sources, including terrestrial, marine and other aquatic ecosystems and the ecological complexes they are part; this includes diversity within species and of ecosystems.

Biotic composition Biodiversity of ecosystems is determined by the ~~climate~~ structure and function of the ecosystems of a geographical region. ~~This composition and functional characteristics is determined by~~ The nature of an ecosystem is produced by abiotic element comprising climatic and of morphological qualitative specifities of the concerned geographical location.

The biotic component of an ecosystem contains great diversity of a wide range of species of plants and animals. There are two specific attributes of Biodiversity

1. A ~~common~~ few common species are associated with large number of rare species. If a sample of vegetation of a grassland is taken, it may contain 30 grass species but one grass species has a share of 25 per cent in the total standing biomass, one third of species have a share of 85% and the remaining two thirds have only a share of 15% of the total.

2. Another feature of biodiversity is that diversity has a relationship with the ~~organism~~ size of the organism. Diversity is greater in small organism than in large organism.

Diversity is reduced where the condition of existence is severe and geographically isolated.

For the construction of a biodiversity index two aspects of biodiversity are taken into account.

(a) variety component of species
(b) evenness component or the distribution of relative abundance.

The variety component

The variety component is given by the absolute number of species in the domain of life forms for which the index is defined.

The evenness component is determined the evenness of distribution of importance across different species as given by their respective availabilities in terms of measures like the ~~Stand~~ amount of standing biomass.

So Maximum biodiversity in a domain is given by the combination of the maximum number of variety of species with perfectly even distribution of the weightage of importance, attached, generally standing biomass.

Now both these aspects are incorporated together by Simpson and Shanon Index. For each Index it is assumed that n be the number of species and p_i be the share of ith species in the total biomass.

Simpson Index $\Rightarrow D = \sum p_i^2$

Shanon Index $H = -\sum p_i \log_e p_i$

On the basis of these two indices, odum developed one comprehensive measure

$\bar{D} = 1 - D$ Value of diversity

$\bar{H} = \frac{H}{\log_e n}$ Max $\rightarrow 1$

Min $\rightarrow 0$

When $n = 1$, $p_1 = 1$, $\Rightarrow$ Biodiversity is minimum.

When $n = \infty$ $p_i = \approx 0$ Biodiversity is maximum.

(infinite)

Today equally important is bio diversity preservation, which is fundamentally related to protection of species. Metrick and Weitzman approach is generally adopted as stated below

$$R_i = (D_i + U_i)\, \Delta p_i / c_i$$

U = Utility
D = Distinctiveness
Δp = Survival Probability
C = cost of preservation of species

} in term ith species

Biodiversity of an ecosystem is an important issue of Economic Choice because of it's amenability to cost-Benefit analysis. The species matrix which assigns variety and weightage of importance adopts itself to the strength and variety of energy and other material inputs available in the given geographic condition.

Biodiversity is in fact connected with the stability and resilience of ecosystem maintaining a positive relationship with the well being of the existing species structure including the humans. A low diversity and high energy ecosystem will have a tendency to boom and burst as the ecosystem is not replenished with the nutrients fast depleted by the boom as seen in the ~~of algal~~ growth and decay of algal bloom in a lake or rise and fall of yield of an agricultural land producing only one crop.

In a tight energy and resource situation with high biodiversity, ~~energy and resource being stocked in the biomass of the diverse species~~. the situation would be totally opposite with moderate withdrawal of energy and resource, allowing a balance to maintain between withdrawal and regeneration, resulting in a more stable system.

So Biodiversity ~~become a very~~ have a very important condition of contribution towards stable behaviour of ecosystem which is also a necessary pre condition for sustainable development.

প্রাকৃতিক চক্র

পৃথিবীর তিনটি গুরুত্বপূর্ণ প্রাকৃতিক চক্র হল:-

ক) উদক চক্র

খ) ভূ-ভাত্ত্বিক চক্র - শিলাচক্র।

গ) জীব-ভূরাসায়নিক চক্র - কার্বন, নাইট্রোজেন, অক্সিজেন সালফার চক্র, ফসফরাস চক্র।

জীব-ভূ রাসায়নিক চক্র :

পৃথিবীতে জীবনধারণের ও বৃদ্ধির জন্য মোটামুটি 40টি রাসায়নিক পদার্থের প্রয়োজন হয়, এদের মধ্যে যে পদার্থগুলির বেশী প্রয়োজন হয়, সেগুলিকে বলা হয় macronutrients বা অতিপুষ্টিই পদার্থ। এবং যেগুলিকে অপেক্ষাকৃত কম পরিমানে লাগে, তাকে বলে micro-nutrients বা অনুপুষ্টিই পদার্থ।

অতিপুষ্টিই পদার্থকে দুটি শ্রেণীতে ভাগ করা হয়,

ক) মাটির ওপর শুষ্ক জৈব ওজনের <1% - উদাহরণ, কার্বন অক্সিজেন, হাইড্রোজেন, নাইট্রোজেন এবং সালফার

খ) মাটির ওপর শুষ্ক জৈব ওজনের 0·2-1% -এর মধ্যে, উদাহরণ) উদাহরণ হল সালফার, ক্লোরিন, ম্যাগনিজিয়াম, সোডিয়াম এবং তামা।

অনুপুষ্টিই পদার্থসমূহের ওপর সর্বদা 0·2% -এর কম হয়, তবে এগুলির উপস্থিতি ~~অ~~ জীবমণ্ডলে সুসমঞ্জসভাবে বিন্যস্ত থাকে না।

খাদ্যশৃঙ্খলে পুষ্টিই ~~পদার্থের~~ পদার্থের প্রবাহ ~~উপাদানের~~ আবর্তিত হয়

এবং একটি খাদ্য স্তর থেকে পরবর্তী স্তরে স্থানান্তরিত হয় এবং পরিবেশে বাস্তুতন্ত্রে পুনঃ হচ্ছে পুনরায় ব্যবহৃত হতে থাকে। এই আবর্তনের মাধ্যমে এই রাসায়নিক পদার্থের চক্র জীব ও তার ভৌতপরিবেশকে প্রয়োজনীয় জৈব-রাসায়নিক উপাদানসমূহ সরবরাহ করে।

জীব ভূ-রাসায়নিক চক্রকে দুটি শ্রেণীতে বিভক্ত করা হয় - ① গ্যাসীয় চক্র এবং ② পাললিক চক্র। কার্বন, নাইট্রোজেন ও অক্সিজেন চক্র গ্যাসীয় জীব-ভূ-রাসায়নিক চক্রের অন্যতম উদাহরণ। বিভিন্ন পাললিক চক্রের মধ্যে সালফার ও ফসফরাস চক্র জীবমণ্ডলে বিকাশে গুরুত্বপূর্ণ।

প্রশ্ন

আজ থেকে 600 কোটি বছর আগে পৃথিবীর অস্তিত্ব যখন খুঁজিয়ে পাও করল, তখন থেকে প্রতি সেকেন্ডে লক্ষ কোটি ভূ-রাসায়নিক বিক্রিয়া প্রক্রিয়া সক্রিয় ছিল, যে ভূ-রাসায়নিক চক্রই পরবর্তী পর্যায়ে জৈব উপাদানের সৃষ্টির কারণ এবং ~~এ~~ প্রধান অংশীদার হয়। জৈব-ভূ-রাসায়নিক চক্র সম্বন্ধে বলা হয়, সমস্ত প্রধানের আবির্ভাব ঘটে এবং কালক্রমে জৈব ভূ-রাসায়নিক চক্র, জীব-ভূ রাসায়নিক চক্রে রূপান্তরিত হয়।

13
8
1349

* তুলনায় হ্রাসমাগবিশিষ্ট নিম্ন বায়ুমণ্ডলে CO2 বেশি পরিমাণে
13 নম্বর দেখুন। হ্রাসমাগের জলে CO2 দ্রবীভূত হয়ে কার্বনিক
অম্ল H2CO3 সৃষ্টি করে।

সূর্য থেকে আসা বিকিরিত তাপশক্তি রাসায়নিক বিদ্যুৎশক্তিতে রূপান্তরের প্রক্রিয়াটি কার্বন চক্রের মাধ্যমে সম্পন্ন হয়। মূলত: সালোক সংশ্লেষণ প্রক্রিয়া এই রূপান্তরকরণে প্রধান ভূমিকা পালন করে।

কার্বন আবর্তনের তাত্ত্বিক পরিসংখ্যান

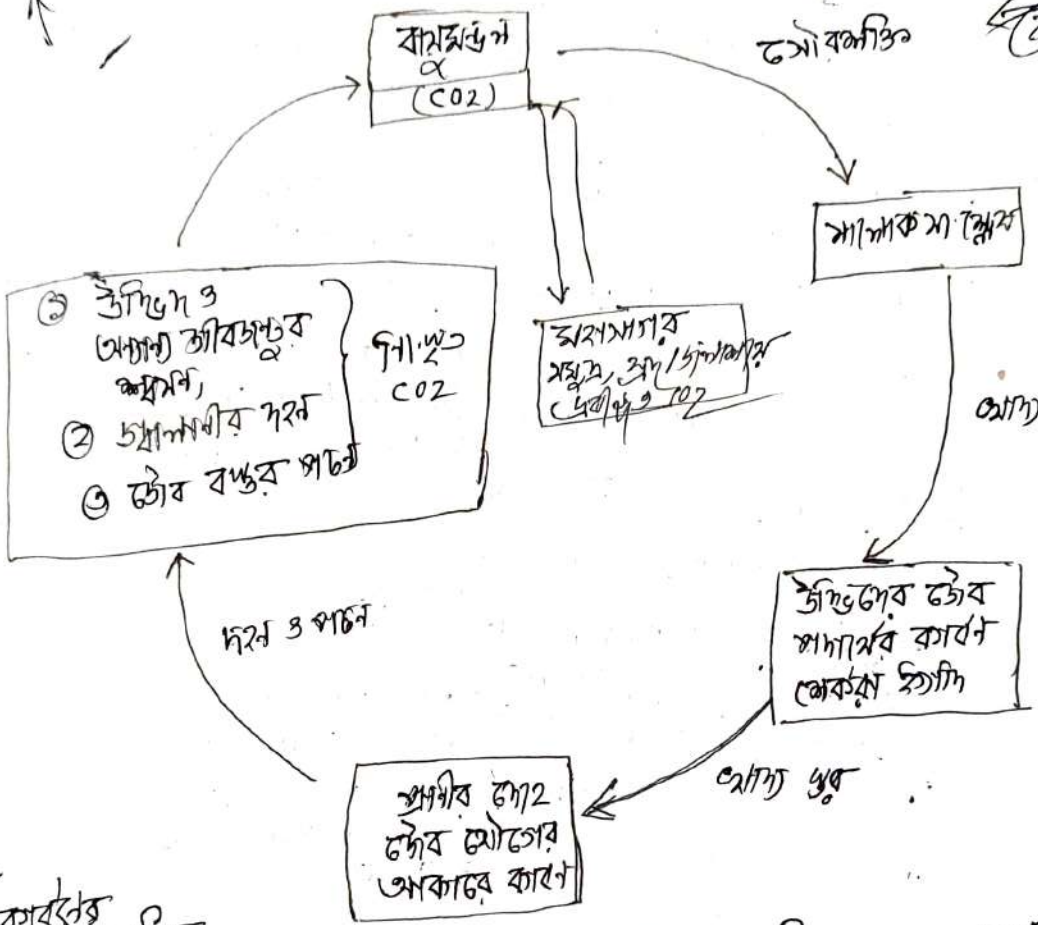

কার্বনের অবির

বায়ুমণ্ডলকে কার্বন-ডাই-অক্সাইডের অবির কলে গ্রহন করা হয়, কিন্তু বায়ুমণ্ডলের তুলনায় মহাসাগর অনেক বৃহত্তর কার্বন অবির, বায়ুমণ্ডলের মাত্র 0.03% CO_2 ও সমযোগে গঠিত, যদিও মোট ভরের মান এর পরিমান 2300 কোটি টন, আবার উদ্ভিদেরযোগ্য অবির হল জীবাশ্মন জ্বালানীতে যে যৌগে কার্বন, কার্বনের যৌগকাশ মিথেন রয়েছে, যার পরিমান প্রায় 4 লক্ষ টন, কার্বনের জ্বালানীতে কিছু পরিমান CO_2 রয়েছে, যার পরিমান প্রায় 30 কোটি টন.

সূত্রঃ

(৭) একটি ভূ-রাসায়নিক চক্রকে কার্বন যৌগের আবর্তন ভূমিকীত ভূ-আচ্ছাদন ও ভূমি ব্যবহার ব্যবস্থার মধ্যে পারস্পরিক সম্পর্কের সম্পর্ক বর্তমান, [reciprocal relationship], এর প্রধান কারণ হল মৃত্তিকার বায়োমিশ্রণের উপাদানসমূহ যা ভূ-আচ্ছাদন উদ্ভিদ ও প্রাণী সম্প্রদায় তৈরী করে বিভিন্ন শ্রেণীর বাস্তুতন্ত্র বিশেষ মৃত্তিকা গোষ্ঠী, উদ্ভিজ্জ ও প্রাণী সম্প্রদায়, যাদের মূল উৎস বায়ুমণ্ডলীয় কার্বন যার মাধ্যমে যৌগসমূহ, তাদের আংশিক পচনজাত কার্বন ভূ-রাসায়নিক চক্রের দ্বারা প্রতিস্থাপিত, পুনরায় ভূমি-ব্যবহার ব্যবস্থা যার মাধ্যমে মানুষের অর্থনৈতিক ক্রিয়াকলাপ সাধিত হয়, সেটিও বর্তমান ক্রিয়াকলাপ দ্বারা প্রভাবান্বিত হয়, যেটি এই ক্রিয়াকলাপ দ্বারা পরিবর্তিত হয়, কার্বন যৌগসমূহ পানীয় পিপাসার্ত অবস্থায় সেনিত, যেমন এদের ব্যবহারের কারণেও কার্বন ভূ-রাসায়নিক চক্রের সম্পর্কে প্রভাবান্বিত হয়,

ভূপৃষ্ঠের বিভিন্ন স্তরের মধ্যে বিভিন্ন কার্বন যৌগের আদান-প্রদানের বাস্তবিক বিশ্লেষণ

(৯)

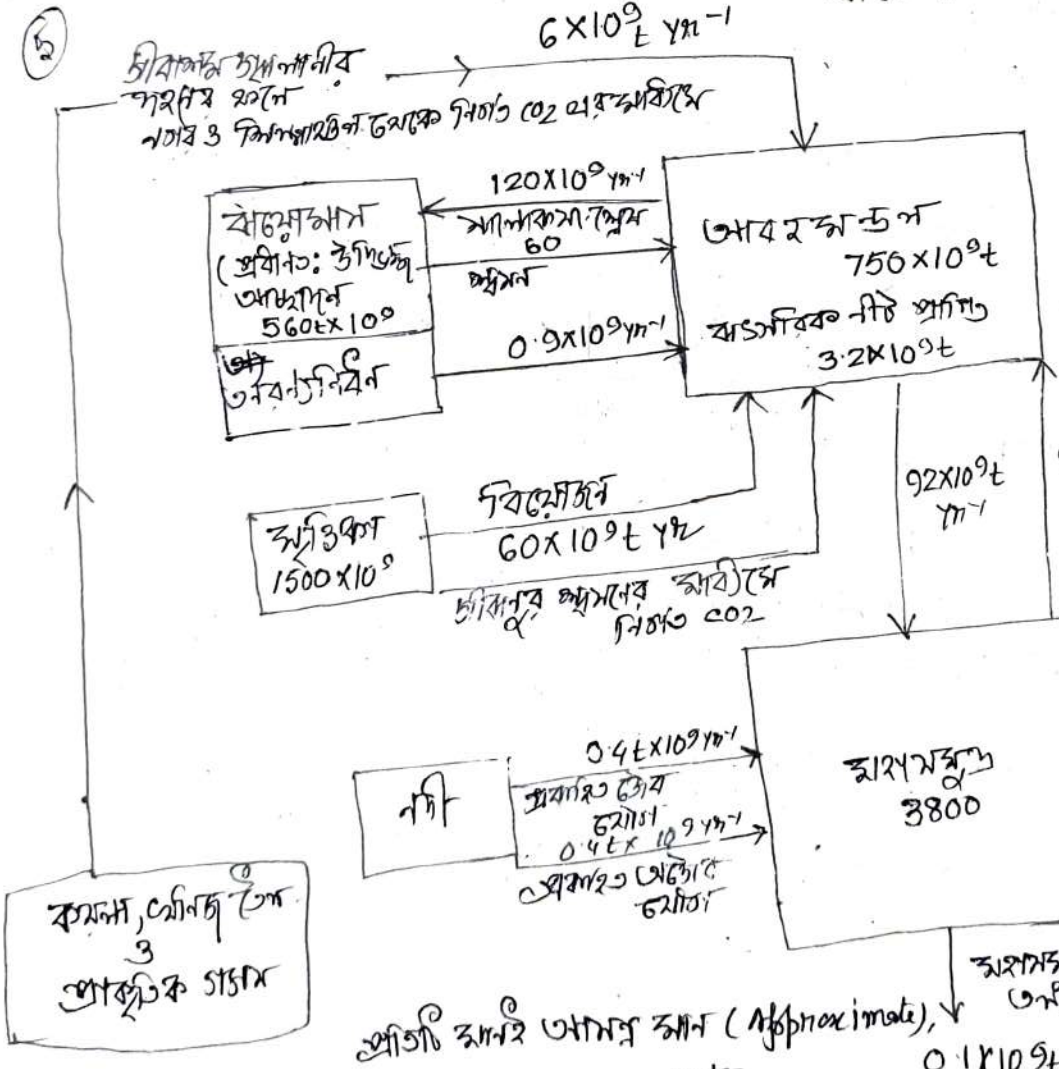

প্রতিটি মানই আসন্ন মান (Approximate), কারক

[Schlesinger (1997), Nature পত্রিকায় প্রকাশিত]

কার্বনের ~~চক্র~~ পরিবেশন পদ্ধতি

□ অধিবার
→ প্রবাহ

প্রাকৃতিক ~~প্রক্রিয়ায়~~ কার্বনজাত যৌগ সাধারণত থাকে
প্রতিটি ক্ষেত্রেই অসংখ্য কারণ পরিবর্তী ভূমি-উপাদেশ ব্যবস্থার
বিভিন্ন পরিবর্তন ঘটিয়ে। ~~প্রকৃতপক্ষে~~ ~~জীব-ভূ-রাসায়নিক চক্র~~
~~প্রধান কার্বনের~~

---

① সূর্য থেকে আগত তেজস্ক্রিয় উত্তাপ-রাসায়নিক বিশ্লেষণক্রিয়ায় বায়ুমণ্ডলে
উপস্থিত প্রাকৃতিক কার্বন চক্রের ক্ষমতাকে সমন্বয়ীত রয়। প্রকৃতি জীব ও
রাসায়নিক প্রক্রিয়া দ্বারা কার্বনজাত যৌগের সমন্বয়ন ~~অনেকাংশে~~ অনুসরিত
কালের দ্বারা ~~প্রভাবিত হয়~~ তাই as anthropogenic factors দ্বারা
প্রভাবিত হয়, তেমনি কার্বন ~~কার্বন অনুযায়ী~~ স্থান ও কাল অনুযায়ী
~~কার্বনের পরিবর্তন~~ আনুপাতিক ~~পরিবর্তনের~~ ভূ-রাসায়নিক চক্রে কার্বনের
আনুপাতিক পরিবর্তন ঘটে।

⑥ ~~কার্বন~~ কার্বনজাত যৌগের
উপাদেশের চারটি সময় অনুযায়ী শ্রেণীকরণ করা যায়।
এদের major thresold in carbon acquisition বলা হয়,

১। আগুনের ব্যবহার → ১·৬ × 10^6 বছর আগে
২। কৃষিকাজের সূত্রপাত → ১০ × ১০^3 " "
৩। জীবাশ্মজ্বালানীর সূচনা → ৩৫০ " "
[শিল্পবিপ্লব]
৪। বর্তমান সময় → তৈজ প্রযুক্তির উদ্ভব / জীন প্রযুক্তির

প্রকৃতপক্ষে কৃষিকাজের ~~সূত্রপাত~~ সূচনা যাযাবর
নিয়মিতভাবে ~~ক~~ তৈজ কার্বন যৌগের পরিমিত আহরণকারীর উদ্দেশ্যে।
তবে শিল্প বিপ্লবের মাধ্যমেই anthropogenic factors কার্বন ~~চক্র~~
~~চক্র সম্পর্কিত~~ চক্র anthropogenic factor ~~সম্পর্ক~~ সুপ্রতিষ্ঠিত হয়,
তৈজ ~~প্রযুক্তির~~ ও জীন প্রযুক্তির মাধ্যমে ভবিষ্যতে ~~কৃষি ব্যবস্থার কারক~~
পরিবর্তন কৃষি উৎপাদন ব্যবস্থায় এবং শাসনশাসন ব্যবস্থায় যে
পরিবর্তন ~~সাধিত~~ হচ্ছে ~~হচ্ছে~~ তার কারণও কার্বন চক্র পরিবর্তন আমার
বলে মনে করা হয়।

কার্বন ট্রেডের ভবিষ্যৎ কার্যক্রম

কার্বন ট্রেড সম্পর্কে ধারণা

জীবাশ্ম জ্বালানির ব্যবহার ও পরিবেশের ওপর প্রভাব

জীবাশ্ম জ্বালানির ব্যবহার (1973-99 সালের মধ্যে পরিবর্তনের হার)

[শতকরা হিসাব]

ক্রম	ভৌগোলিক অঞ্চল	পরিবর্তনের মান	পরিবর্তনের মান [02]
১	OECD [ইউরোপীয় দেশ সমূহ]	-16 %	-18%
২	OECD বহির্ভূত ইউরোপীয় দেশ সমূহ	-68 %	-41%
৩	প্রাক্তন সোভিয়েত ইউনিয়ন	-37 %	-39%
৪	মধ্য প্রাচ্য	+85 %	২45%
৫	চীন	+~~200~~ 100 %	197%
৬	চীন বহির্ভূত এশিয়া	143 %	197%
৭	আফ্রিকা	93%	88%

International Energy Agency, 2001

Ko Kyoto Protocol অনুসারে

* growing season 240 days averaged 17,130 KJ m^{-2} day^{-1}

একটি বাস্তুতান্ত্রিক শক্তির প্রবাহ প্রবাহ: এ...

US বাস্তুবিদ ডক্টর Raymond dindeman 'Trophic-dynamic' বাস্তুতন্ত্র শক্তি প্রবাহের ধারণা সূচনা করেছিলেন।

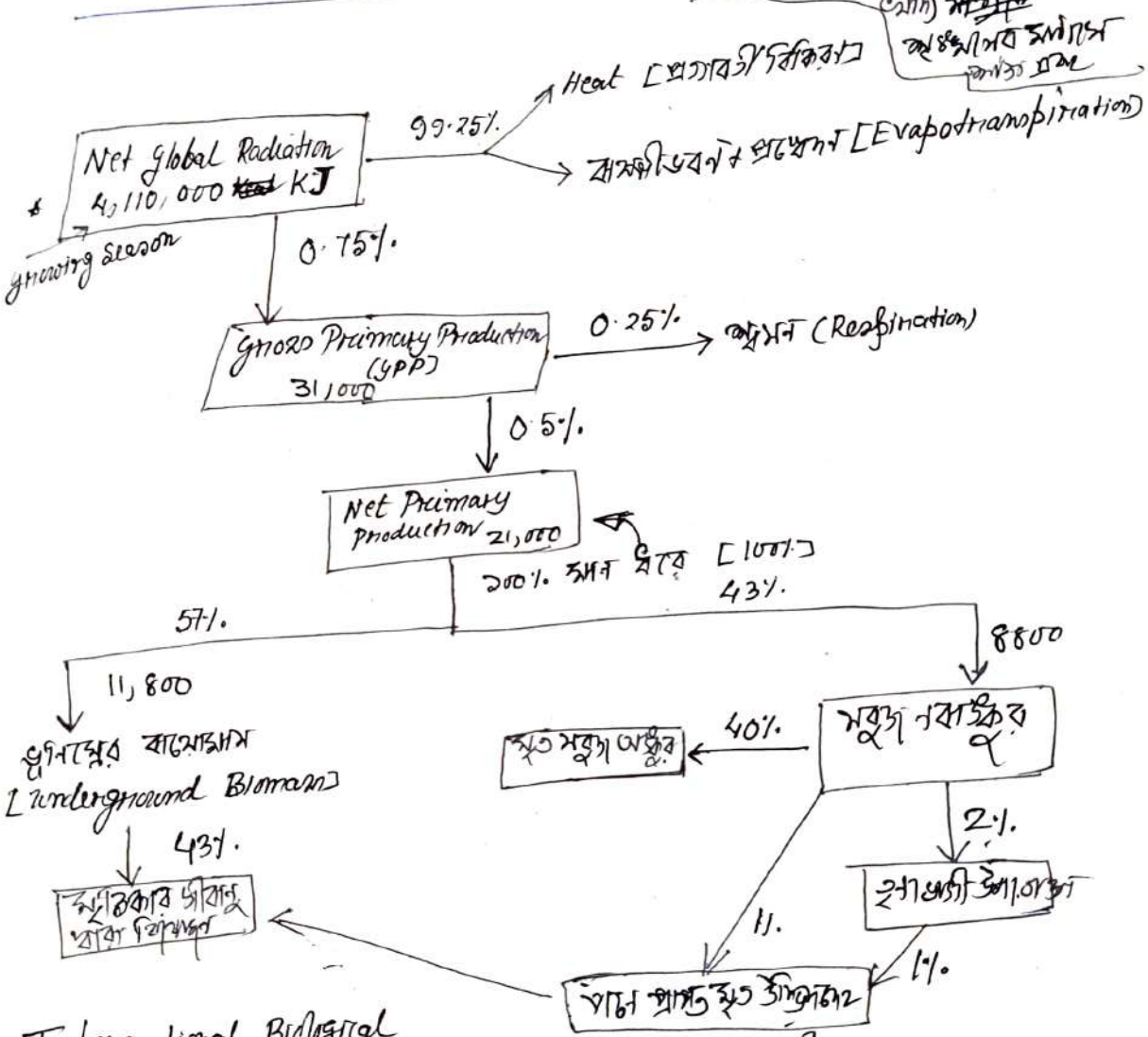

International Biological Programme দ্বারা সংগৃহীত গবেষণা অনুযায়ী

হ্রদের উদ্ভিদ উৎপাদন: অনেকগুলি প্রাণী, সহিত 3 মিলিত শক্তিশালী প্রোটোপ্লাজম উৎপাদনের মাত্রা 26 গ্রাম/বর্গমিটারে